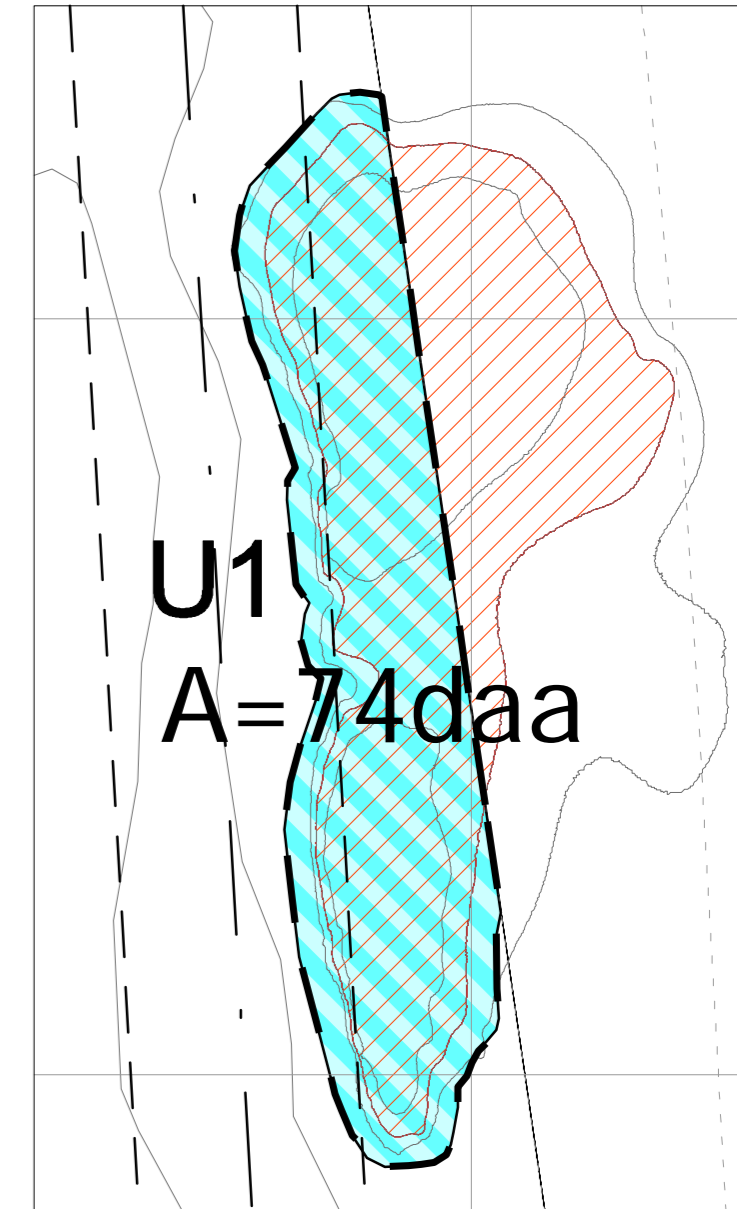
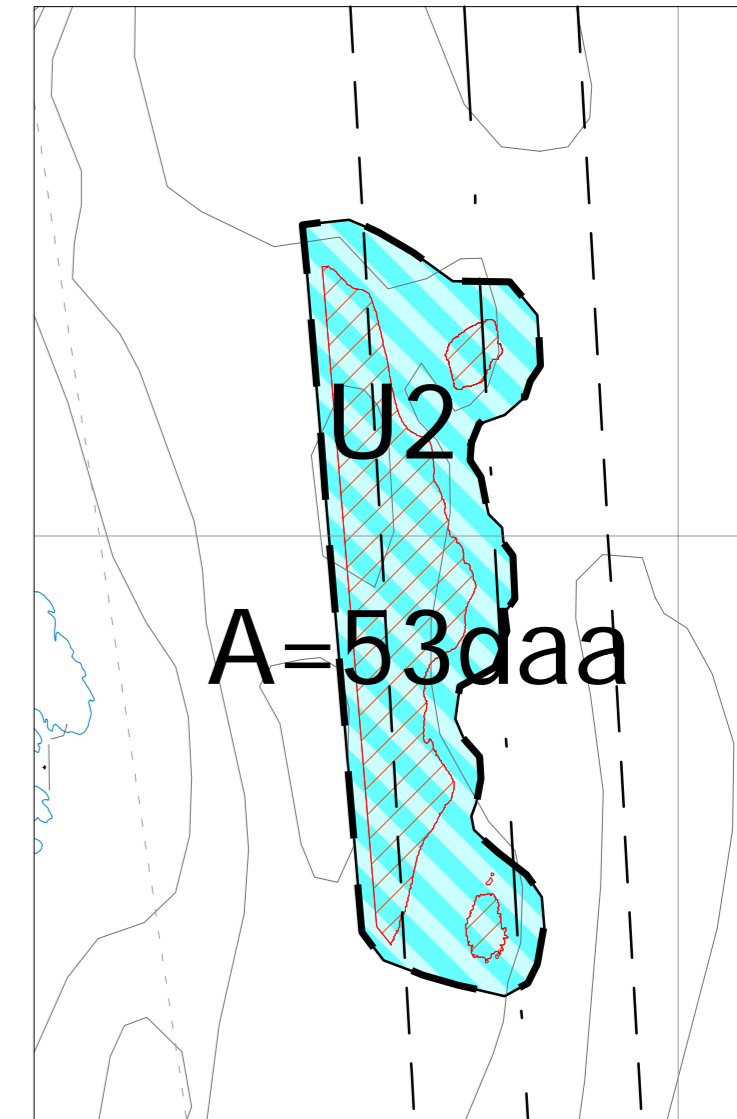


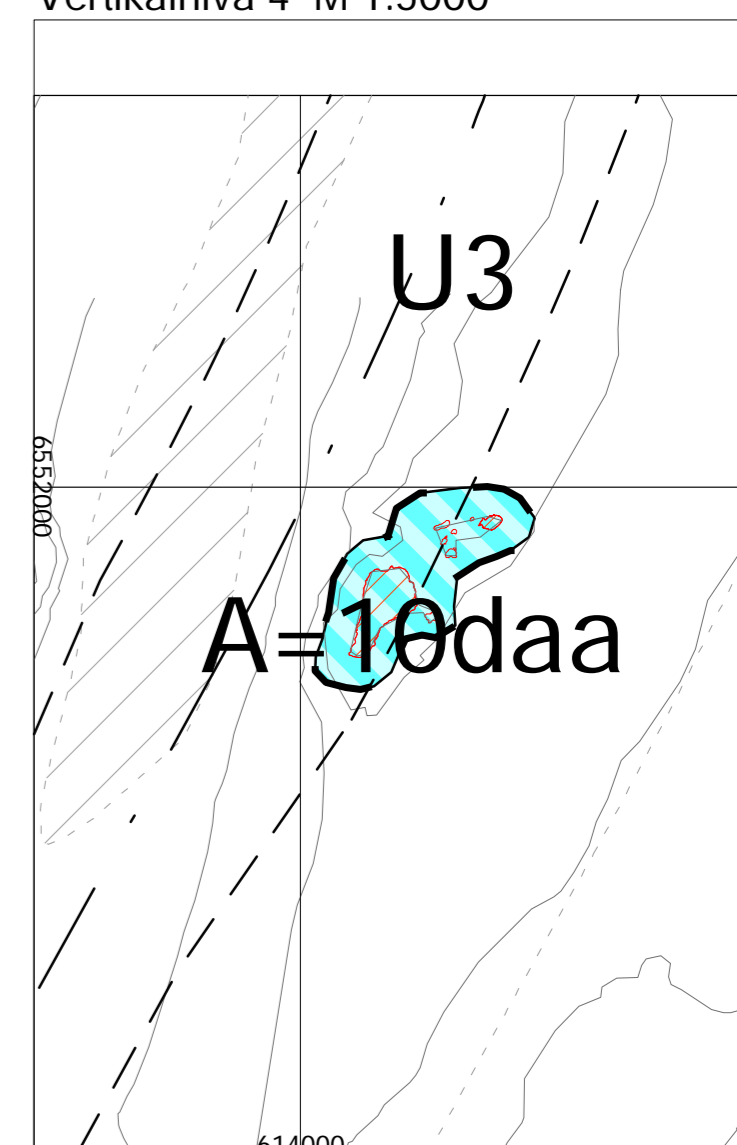
Vertikalnivå 4 M 1:5000



TJELDHOLMEN  
Vertikalnivå 4 M 1:5000



GRUNNE ØST AV SKÅLHOLMEN  
Vertikalnivå 4 M 1:5000



DETALJREGULERING FOR  
INNSEILING TIL BORG, YTRE DEL  
HVALER KOMMUNE

TEGNFORKLARING

- Landbruks-, natur- og friluftsmåltal (PBL § 12-5)
- Friluftsmåltal (5130) Vertikalnivå 2
- Bruk og vern av sjø og vassdrag med tilhørende strandsone (PBL § 12-5, nr.6)
- Farled (6200) F Vertikalnivå 2
- Utdypingsområde (6900) U Vertikalnivå 4
- Linjesymbol
- RpGrense
- RpFormålGrense

ANDRE SYMBOLER

- Utdypingsområder illustrert
- Disposisjonsområder illustrert
- Illustrert farled
- Ytre Hvaler nasjonalpark

| SAKSBEHANDLING                     | DATO           | SIGN |
|------------------------------------|----------------|------|
| Kunngjøring om oppstart planarbeid | 10.05.12       | JPL  |
| 1. gangs behandling i Kystverket   |                | GSO  |
| Offentlig ettersyn:                | 24.06-27.08.13 | MTG  |
| Nytt offentlig ettersyn:           | 23.01-19.03.14 | KPR  |
| 2. gangs behand. i UFS PS 66/14    | 20.08.14       |      |
| Vedtatt i kommunestyret PS 59/14   | 04.09.14       |      |

| REVISJONER                              | DATO     | SIGN |
|---|----------|------|
| A REVIDERT                              | 04.10.13 | MTG  |
| B Rev. ihht møte med komm. 16/10-13     | 13.12.13 | MTG  |
| C Rev. ihht møte med komm. 9/1-14       | 13.01.14 | MTG  |
| D Rev. planområder og utdypingsområder. | 04.02.14 | MTG  |
| E Rev. etter nytt offentlig ettersyn.   | 24.04.14 | MTG  |

|                           |             |
|---------------------------|-------------|
| PLAN ID                   | 0111 129    |
| OPPDRAGSNR.               | 523797      |
| OPPDRAGSLEDER ASPLAN VIAK | J P Laugen  |
| DIGITAL FREMTILLING       | M T Grigson |
| KONTROLLERT AV            | KPR         |

|                     |             |
|---------------------|-------------|
| DATO                | 29.05.2013  |
| MALESTOKK           | 1:17000 A1  |
| Geodetisk grunnlag: | Euref89     |
| Høydegrunnlag:      | NRS4        |
| Sjokart:            | Null        |
| Kartprojeksjon:     | UTM sone 32 |