

Fornavn Etternavn

Deres ref.:
[Click here to enter text.](#)Vår ref.:
2014/3070 Detaljregulering for innseiling Kragerø -
LovisenbergsundetDato:
2014-06-25**Varsel om igangsetting av arbeid med «Detaljregulering for Innseiling Kragerø - Lovisenbergsundet» (Planid-172)**

Med hjemmel i plan og bygningslovens § 12-8 varsles det at Norconsult AS på vegne av Kystverket Sørøst starter arbeidet med «Detaljregulering for Innseiling Kragerø - Lovisenbergsundet». Planen har fått PLANID [172]. Ved gjennomgang av tiltaket etter PBL §2, §3 og §4 stilles det ikke krav til utarbeidelse av planprogram eller konsekvensutredning.

Etter Plan og bygningslovens § 3-7 overtar Kystverket etter avtale med Kragerø kommune oppgavene planadministrasjonen i kommunen og regional planmyndighet har med å organisere planarbeidet og utarbeide planforslag. Dette innebærer at Kystverket legger reguleringsplan ut til høring og offentlig ettersyn og behandler innspillene i sluttbehandlingen. Kommunen fremmer så planen til vedtaksbehandling.

Planområdet og beliggenhet er vist på vedlagte oversiktskart og varslingskart som angir henholdsvis planområdets beliggenhet og avgrensning. Planområdet er ca. 276 daa.

Hensikten med planleggingen er å legge til rette grunnlaget for sprengnings- og utdypingstiltak i farleden i det aktuelle farvannet ved Lovisenbergsundet. Tiltakene tar sikte på å utvide farleden og øke dybden til 8,2 m, slik at dypgående fartøyer inntil 7,5 m kan seile her. Det skal avklares hvilke steder i sjøen i nærheten som kan benyttes til utfylling av rene masser.

Innseilingen i Lovisenbergsundet er grunn, uoversiktlig, trang og karakteriseres som vanskelig å navigere i gjennom. Dette gjør det utfordrende å manøvrere trygt gjennom farleden. Innseilinga ligger i eller nært opp til sårbare områder, og et uhell vil påvirke området negativt. For Kystverket er hovedmålet med tiltaket å etablere en trygg og effektiv innseiling til Kragerø, og i tillegg hindre eller begrense risiko for miljøskade som følge av forurensning.

Området er delvis regulert til friluftsområde i sjø og vassdrag. Deler av området er definert som fiskeområde. Det er ingen endring i formål i ny plan. Skipsleden er merket av med stiplet linje.

I forbindelse med Nasjonal transportplan, NTP 2014-2023 er utbedringstiltak i innseilinga til Kragerø prioritert i 2018-2023. Det innebærer at tiltaket planlegges i inneværende periode, slik at det eventuelt kan utføres i neste periode.

Eventuelle spørsmål til planarbeidet kan rettes til Kystverket Sørøst v/ Geir Solberg, tlf. 37019748, e-post: geir.solberg@kystverket.no, eller Norconsult AS v/ Jill Hammari Sveen, tlf. 916 41 253, e-post: jill.hammari.sveen@norconsult.com.

Informasjon om reguleringsplan ligger tilgjengelig på nettsidene til Kystverket og Norconsult AS:
www.kystverket.no/Om-Kystverket/Utgreiingar-og-hoyringar/ og www.norconsult.no/kunngjoringer.

Eventuelle synspunkter som har betydning for planarbeidet kan sendes skriftlig eller på e-post innen **1. september 2014** til Kystverket med kopi til Kragerø kommune. Adresse:

- Kystverket v/ Geir Solberg (e-post: post@kystverket.no), Postboks 1502, 6025 Ålesund
- Kragerø kommune på e-post post@kragero.kommune.no. Kontaktperson: Andreas Høifødt, tlf. 35986248.

Husk å merke innspillene med «**2014/3070 - Detaljregulering for innseiling Kragerø – Lovisenbergsundet (172), innspill til reguleringsplan**»

Med hilsen
Norconsult AS

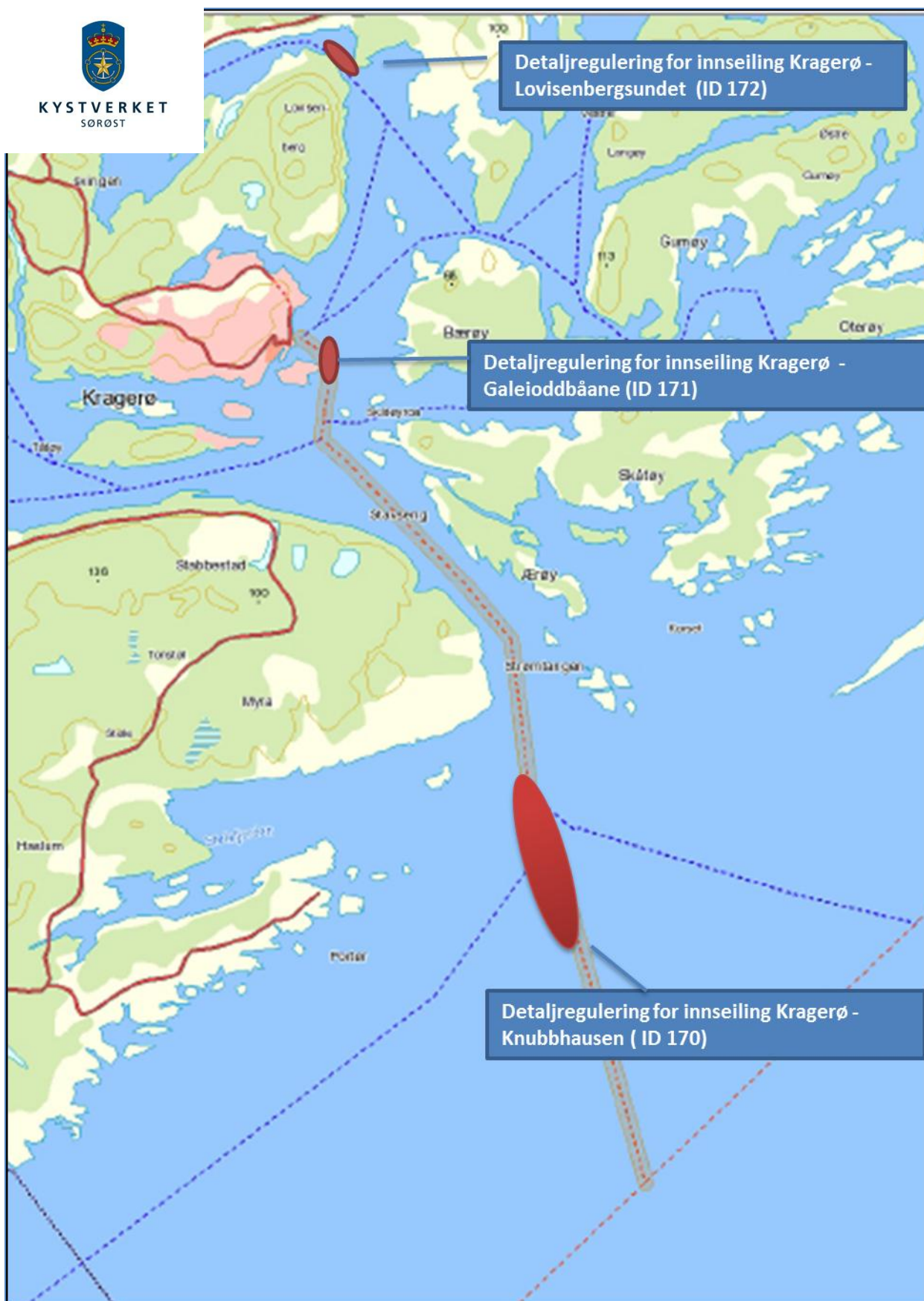
Jill Hammari Sveen

Vedlegg: - Oversiktskart
 - Varlingskart (kart med planavgrensning)
 - Varlingsliste

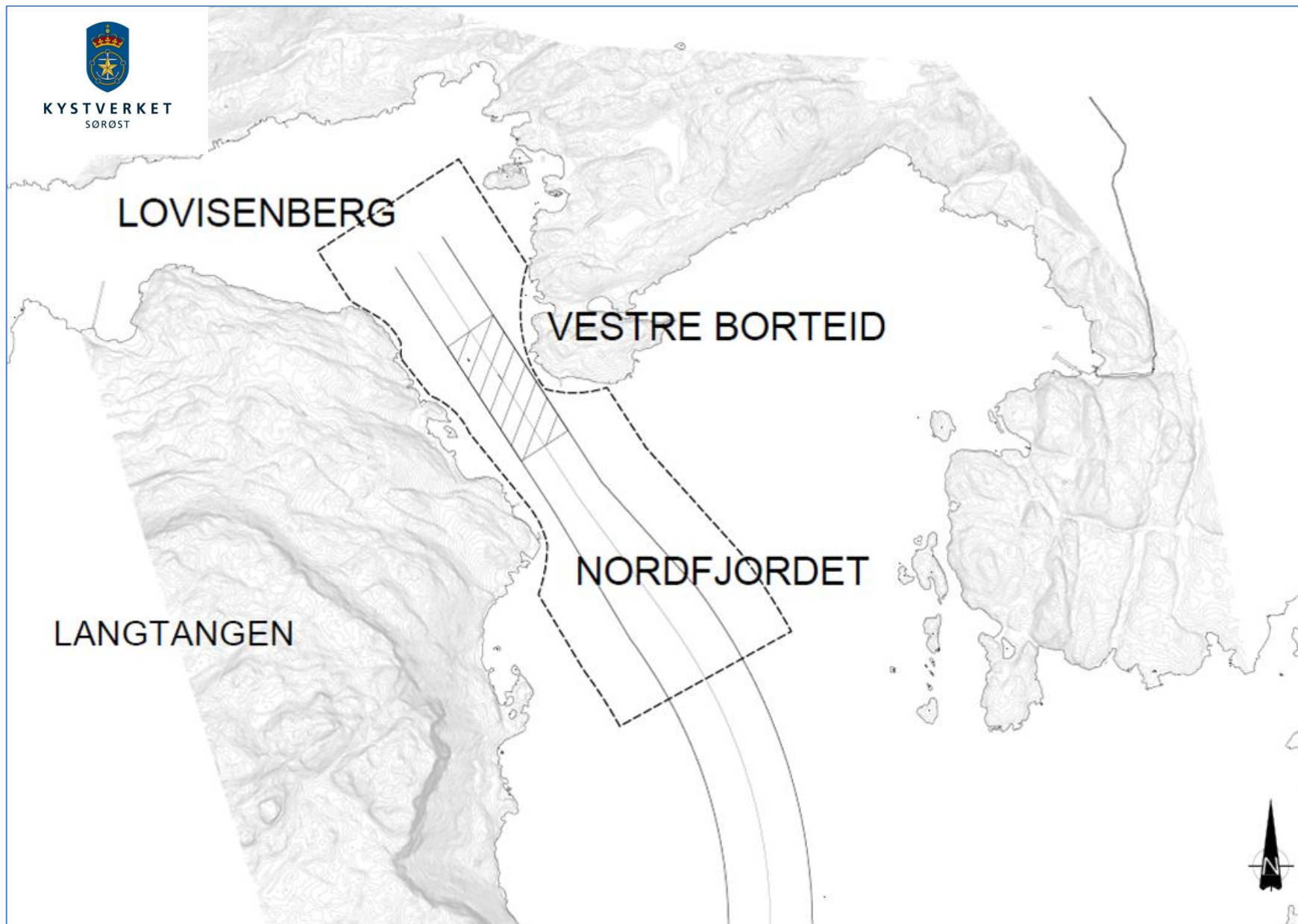
OVERSIKTSKART FOR DETALJREGULERING FOR INNSEILING KRAGERØ – KNUBBHÅUSEN (170), GALEIODDBÅANE (171) OG LOVISENBERGSUNDET (172)



KYSTVERKET
SØRØST



KARTSKISSER TIL DETALJREGULERING FOR INNSEILING KRAGERØ – LOVISENBERGSUNDET (172)

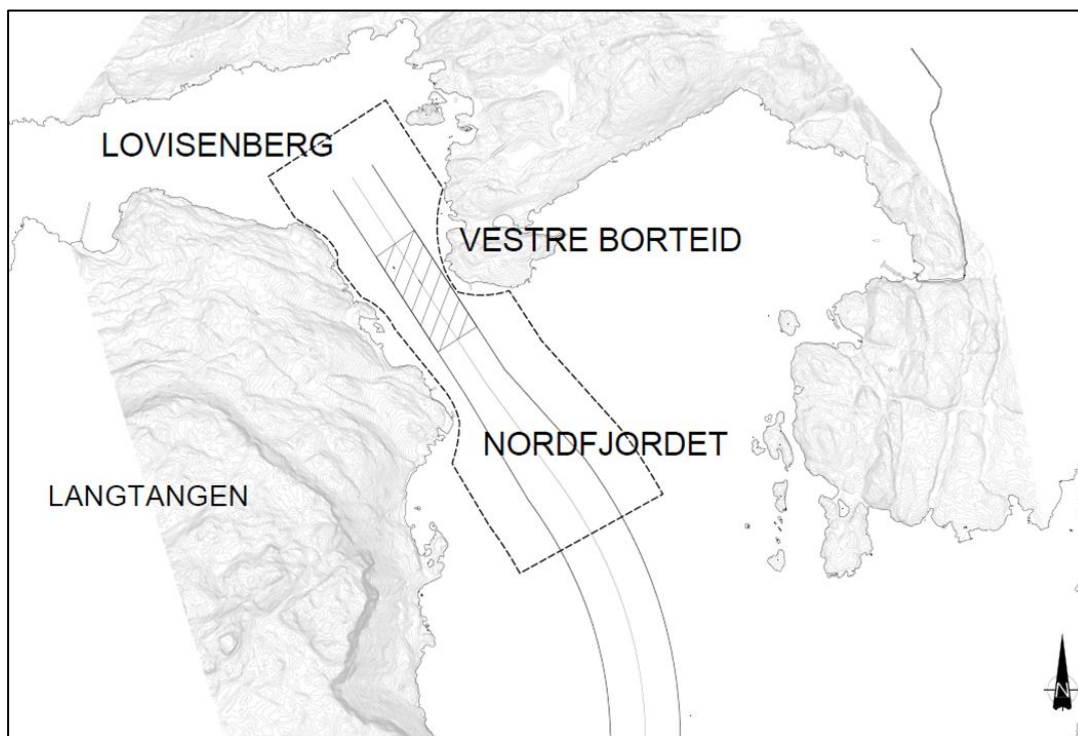


VARSEL OM OPPSTART AV «DETALJREGULERING FOR INNSEILING KRAGERØ – LOVISENBERGSUNDET (ID 172) »

Med hjemmel i plan og bygningslovens (PBL) § 12-8 varsles det at Norconsult AS på vegne av Kystverket Sørøst starter arbeidet med detaljregulering for Innseiling Kragerø - Lovisenbergsundet. Ved gjennomgang av tiltaket etter PBL §2, §3 og §4 stilles det ikke krav til planprogram eller konsekvensutredning.

Etter Plan og bygningslovens § 3-7 overtar Kystverket etter avtale med Kragerø kommune oppgavene med å organisere planarbeidet og utarbeide planforslag. Dette innebærer at Kystverket legger reguleringsplan ut til høring og offentlig ettersyn og behandler innspillene i sluttbehandlingen. Kommunen fremmer så planen til vedtaksbehandling.

Planområdet er ca. 276 daa og er avgrenset som vist på kart under:



Hensikten med planleggingen er å legge til rette grunnlaget for sprengnings- og utdypingstiltak i farleden i det aktuelle farvannet ved Lovisenbergsundet. Tiltakene tar sikte på å utvide farleden og øke dybden til 8,2 m, slik at dypgående fartøyer inntil 7,5 m kan seile her. Det skal avklares hvilke steder i sjøen i nærheten som kan benyttes til utfylling av rene masser. Området er delvis regulert til friluftsområde i sjø og vassdrag. Deler av området er definert som fiskeområde. Det er ingen endring i formål i ny plan.

For Kystverket er hovedmålet med tiltaket å etablere en trygg og effektiv innseiling til Kragerø, og i tillegg hindre eller begrense risiko for miljøskade som følge av forurensning.

Eventuelle synspunkter som har betydning for planarbeidet kan sendes skriftlig eller på e-post innen **1. september 2014** til Kystverket med kopi til Kragerø kommune. Adresse:

- Kystverket v/ Geir Solberg (e-post: post@kystverket.no), Postboks 1502, 6025 Ålesund
- Kragerø kommune på e-post post@kragero.kommune.no. Kontaktperson: Andreas Høifødt, tlf. 35986248.

Husk å merke innspillene med «**2014/3070 - Detaljregulering for innseiling Kragerø – Lovisenbergsundet (172), innspill til reguleringsplan**»

Informasjon om reguleringsplan ligger tilgjengelig på nettsidene til Kystverket og Norconsult AS: www.kystverket.no/Om-Kystverket/Utgreiingar-og-hoyringar/ og www.norconsult.no/kunngjoringer.

Nærmere opplysninger om planarbeidet kan fås ved henvendelse til Kystverket Sørøst v/ Geir Solberg, tlf.37019748, e-post: geir.solberg@kystverket.no.

Kragerø	Mottaker	Postadresse	Postnummer og poststed	E-post	Brev/Epost
x	Fylkesmannen i Telemark	Postboks 2604	3702 Skien	fmtepost@fylkesmannen.no.no	E
x	Telemark Fylkeskommune	Postboks 2844	3702 Skien	post@t-fk.no	E
x	Statens vegvesen Region Sør	Postboks 723 Stoa	4808 Arendal	firmapost-sor@vegvesen.no	E
x	Fiskeridirektoratets regionkontor	Postboks 185, Sentrum	5804 Bergen	postmottak@fiskeridir.no	E
x	Forsvarsbygg	Postboks 405, Sentrum	0103 Oslo	servicesenter@forsvarsbygg.no	E
x	Norges vassdrags- og energidirektorat (NVE) Region Sør	Postboks 2124	3103 Tønsberg	rs.nve.no	E
x	Norges geotekniske institutt (NGI)	Postboks 3930	0806 Oslo	ngi@ngi.no	E
x	Statkraft, Region Øst-Norge	Postboks 200 Lilleaker	0216 Oslo	info@statkraft.no	E
x	Norsk Maritimt Museum	Bygdøynesveien 37	N-0286 Oslo	fellespost@marmuseum.no	E
x	Naturvernforbundet i Telemark	Vetle Mulesvei 16	3944 Porsgrunn	tormod.svartdal@jotun.no	E
x	Fortidsminneforeningen avd. Telemark	Snipetorpg. 27	3715 Skien	else-m.skau@c2i.net	E
X	Telemark Botaniske Forening	PB 25	3904 Porsgrunn	a-ihalvo@online.no	E
X	Norsk Ornitologisk Forening av. Telemark	PB 1076	3704 Skien	post@nof-telemark.no	E
x	Fiskerlaget Sør	Kirkegaten 8	4611 Kristiansand	sor@fiskarlaget.no	E
x	Kragerø Energi AS	Bråteveien 6	3770 Kragerø	firmapost@kragero-energi.no	E
x	Kragerø Havnevesen KF	Ytre Strandvei 16	3770 Kragerø	post@kragero-havnevesen.no	E
x	Kragerø Fjordbåtselskap AS	Torvgata 1	3770 Kragerø	post@fjordbat.no	E
X	Kragerø Bys Venner v/Aase Marie Lotsberg	Parkveien 4	3770 Kragerø	aaselo@kktv.no	E
X	Visit Kragerø v/Hege Lier	Vestheiveien 13	3770 Kragerø	post@visitkragero.no	E
X	Kragerø Ungdomsråd	PB 128	3791 Kragerø	post@kragero.kommune.no	E
X	Eldrerådet Kragerø	PB 128	3791 Kragerø	post@kragero.kommune.no	E
X	Rådet for mennesker med nedsatt funksjonsevne	PB 128	3791 Kragerø	post@kragero.kommune.no	E
X	Barnas representant Kragerø	PB 128	3791 Kragerø	post@kragero.kommune.no	E
X	SLT-koordinator Kragerø (forebygging kriminalitet)	PB 128	3791 Kragerø	post@kragero.kommune.no	E
x	Helle forum v/Bjørn Hansen	Furulundvn. 8	3790 Helle	helle.forum@kebas.no	
X	Kragerø og Skåtøy historielag v/Sverre Okkenhaug	Barthebrygga 12	3770 Kragerø	sverreokk@gmail.com	E
X	Kragerø Turistforening v/ Else Bjørg Finstad	Kragerøveien 81	3770 Kragerø	elsefins@online.no	E
X	Kragerø Ornitologiske Forening, v/ Steinar Sannes	Fossingv. 93	3790 Helle	ssannes@hotmail.com	E

LOVISENBERG

Kragerø	Mottaker	Postsadresse	Postnummer og poststed	E-post	Brev/Epost
X	Kragerø Natur og Ungdom v/Bendik Skarre Abrahamsen	Smedsbukta 21	3770 Kragerø	bendik.s.abrahamsen@gmail.com	E
X	Kragerø Naturvernforbund v/ Per Erik Schulze	Store Ringvei 16	3770 Kragerø	pes@naturvern.no	E
X	Kragerøvassdragets grunneierlag, v/Leif Grønstad	Gjerdevn. 8	3766 Sannidal	kragerovassdraget@gmail.com	E
X	Viltmemnda Kragerø, v/ Arne Sjørdalen	Peder Rindes vei 4	3766 Sannidal	as@vafos.no	E
X	Skåtøy og Kragerø Fiskerlag, v/ Roy Kristensen	Valletangen 22	3960 Stathelle	rkk2@yahoo.no	E
X	Sannidal Jeger og Fiskeforening, v/Trond Haugholt	Nordre Holtanesletta 24	3766 Sannidal	trond.haugholt@kebas.no	E
X	Jomfruland Hytteeierforening, v/Erik Nanseth	Violveien 8D	1487 Hakadal	erik.nanseth@outlook.com	E
X	Langøy velforening, v/Jan Samuelsen	Vestre Langøyveien	3770 Kragerø		B
X	Jomfruland Vel v/Ruth Ellegård	Saltverkmyrv. 7	3781 Jomfruland	ruthellegaard@gmail.com	E
X	Stråholmen Vel v/Bjørn Kristoffer Dolva	Fritjof Nansens gate 5	3722 Skien	bjorn-kristoffer.delva@vegvesen.no	E
X	Kragerø Kystlag v/Ingvar Øyen	Myrheimvn. 1	3770 Kragerø	ingvard.oyen@kktv.no	E

