



*Referat oppstartsmøte 11.08.2022*

## **Detaljregulering sjødeponi Hårvik, Tjeldsund**

Referent: Anita Swan Olsen, Tjeldsund kommune  
Dato for godkjent referat: 17.08.2022

## Innhold

1 Generelle opplysninger .....	2
2 Hensikten med planarbeidet .....	3
3 Tema som plankonsulenten ønsker å drøfte .....	3
4 Planstatus .....	4
5 Avklaring om konsekvensutredning (KU) .....	5
6 Antatt viktige planfaglige tema for planarbeidet – foreløpig vurdering .....	6
7 Planavgrensning .....	7
8 Varsling og ellers kommentarer til prosess .....	7
9 Gebyr .....	8
10 Bekreftelser .....	8

## 1 Generelle opplysninger

Generell opplysning
<b>Arbeidstitel/Prosjektnavn (adresse/stedsnavn):</b> Detaljregulering sjødeponi Hårvik, Tjeldsund
<b>Plantype:</b> <input type="checkbox"/> Områderegeringsplan <input checked="" type="checkbox"/> Detaljreguleringsplan <input type="checkbox"/> Mindre reguleringsendring, gjeldende reguleringsplan: (navn og planid på gjeldende plan)
<b>Eiendom (gnr./bnr.):</b> ikke påført, da det gjelder sjøarealer
<b>PlanID:</b> 202205
Plankonsulent
Multiconsult, Oppdragsleder: Tom Langeid, <a href="mailto:tom.langeid@multiconsult.no">tom.langeid@multiconsult.no</a> , Saksbehandler: Gry Eva Michelsen, <a href="mailto:Gry.Michelsen@multiconsult.no">Gry.Michelsen@multiconsult.no</a> , (+47) 95 81 45 18
Tiltakshaver/Forslagsstiller
Kystverket v/Bjørn Konopka, <a href="mailto:bjorn.konopka@kystverket.no">bjorn.konopka@kystverket.no</a> , (+47) 976 50 113 Faktura: sendes Kystverket ved Bjørn Konopka, referanse 32605396
Kommunens saksbehandler
Anita Swan Olsen, <a href="mailto:anita.olsen@tjeldsund.kommune.no">anita.olsen@tjeldsund.kommune.no</a> , (+47) 902 81 279
Om møtet
<i>Møtested:</i> Microsoft Teams <i>Møtedato:</i> 11.08.2022 <i>Deltakere:</i> Multiconsult - Gry Eva Michelsen Tjeldsund kommune - Anita Swan Olsen, Ivar Per Hartviksen Kystverket - Bjørn Konopka  <i>Referent:</i> Anita Swan Olsen <i>Dato for godkjent referat:</i> 17.08.2022

## 2 Hensikten med planarbeidet

Bakgrunn for saken:

- Kystverket arbeider med farledsprosjektet «Bognes-Tjeldsund-Harstad med innseilinger» som er prioritert i NTP 2022-2033
- Prosjektet består av en rekke utdypings- og merketiltak som skal bedre sikkerheten i farleden.
- Prosjektet er prioritert på grunnlag av en forventet redusert sannsynlighet for ulykker på strekningen etter tiltak. Alvorlige skipsulykker kan medføre store konsekvenser for mennesker, miljø og materiell, og en redusert ulykkesfrekvens gir derfor en samfunnsøkonomisk nytte.
- Kystverket henvender seg i den anledning til kommuner der tiltakene skal gjennomføres for informasjon, planavklaringer, ol.
- Ved utdypninger vil man måtte deponere uttakene av gjeldende masser. Det jobbes med å få på plass avtaler som sikrer videre bruk av massene fra farledsutbedringen, fremfor å deponere de på sjøbunnen. Kystverket er likevel avhengig av å ha sjøbunnsdeponi klart for å sikre deponeringsmulighet for eventuelle masser man ikke får anvendt i utfyllinger.
- På vegne av Kystverket anmodet Multiconsult om oppstartsmøte og oversendte tilhørende planinitiativ for detaljregulering av sjødeponi i Hårvika. Dette iht. Forskrift om behandling av private forslag til detaljregulering etter plan- og bygningsloven § 1.

Planinitiativet beskriver følgende formål med detaljreguleringen:

Formålet med planen er å legge til rette for et sjødeponi ved Hårvik, øst for Sandtorgstraumen i Tjeldsund kommune. Det skal tilrettelegges for et sjøbunnsdeponi for deponering av masser i forbindelse med utdyping av farleden på strekningen Bognes- Tjeldsund -Harstad.

## 3 Tema som plankonsulenten ønsker å drøfte

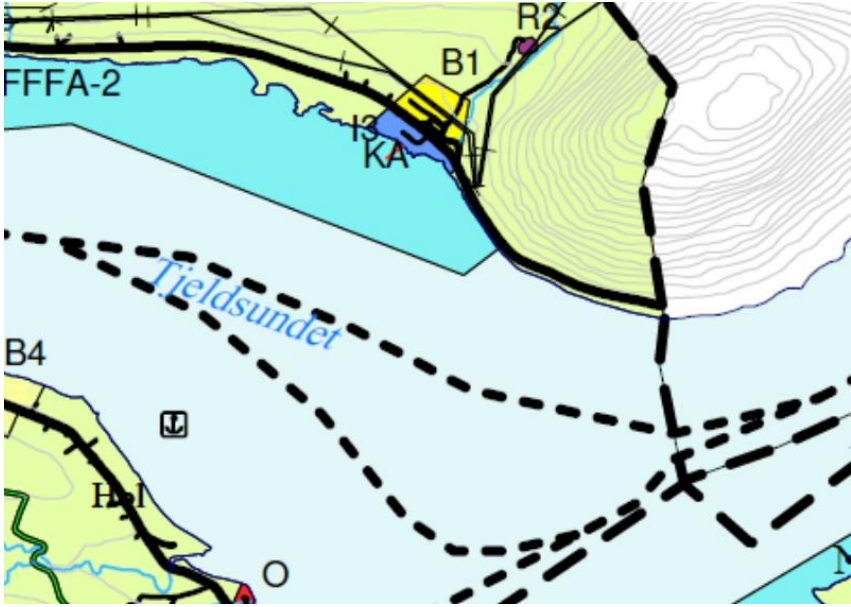
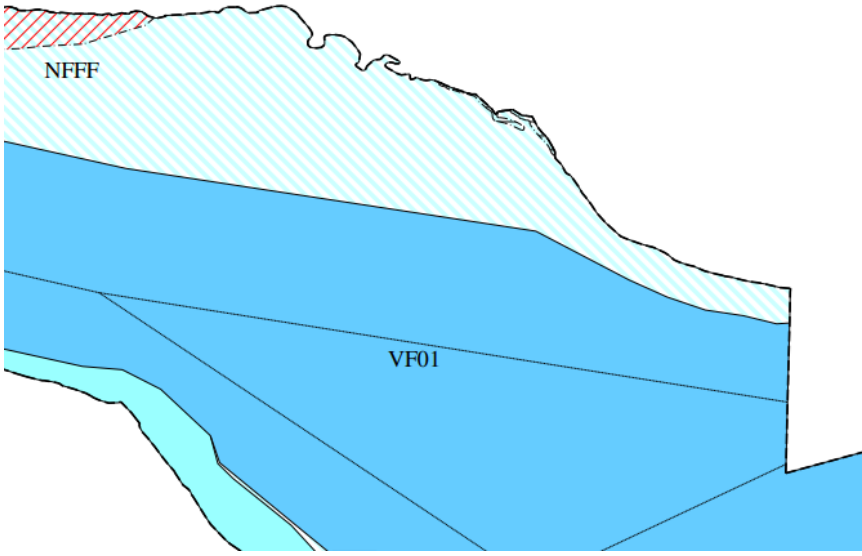
Ut fra planinitiativet var det ønskelig med innspill på aktuelle høringsparter.

Multiconsult har kontroll på statlige og regionale høringsparter og henviste til f.eks. Statsforvalter og fylkeskommunen, men ba i møte om innspill på høringsparter som kunne være aktuelt sett ut fra lokal skala. Blant disse kan kommunen foreslå:

- Sametinget med tanke på forslag til eventuelle anbefalinger på konsultasjonsparter
- BIVDU: samisk forening som ivaretar interessene til alle som bor i sjøsamiske områder, når det gjelder sin rett til høsting og bruk av marine ressurser (også laks) i sine nærområder (org.nr. 992 876 875, annen kontaktinfo: <https://bivdu.no/>)
- Lokale lag/foreninger innad fiske, f.eks. Fiskarlaget Nord (yrkesfiske, org.nr. 938 500 290, annen kontaktinfo: <https://www.fiskarlaget.no/kontaktinfo/ansatte> ), Tjeldsund jeger og fiskeforening (fritidsfiske, org.nr. 995414481, [https://www.njff.no/troms/tjeldsund?accordion\\_section=5-0&#accordion\\_section=5-0](https://www.njff.no/troms/tjeldsund?accordion_section=5-0&#accordion_section=5-0) )
- Friluftsliv, f.eks. Midtre Hålogaland friluftsråd (org.nr. 921 40 5030, annen kontaktinfo: <https://www.halogaland-friluftsrad.no/medlemskommuner/tjeldsund> )

Listen fra kommunen er forslag på aktuelle interessenter og er således ikke uttømmende, da det i løpet av planprosessen kan dukke opp flere.

## 4 Planstatus

Plan	Kommentar
<p>Kommuneplanens arealdel, planId, 200402, ikraftsatt 200402</p>  <p>The map displays a coastal area with several land use zones. A yellow-shaded area is labeled 'FFFA-2'. Other zones include 'B1' (yellow), 'R2' (pink), 'KA' (blue), 'B4' (green), and 'H1' (green). A dashed line indicates the 'Tjeldsundet' (Tjeldsundet). The map also shows contour lines and a road.</p>	<p>Sjødeponiet ved Hårvika faller delvis innad arealformålet FFFA (Områder for friluftsliv, ferdsel, fiske og akvakultur). Hoveddel av sjødeponiet kommer innad område for farled.</p> <p>Revidering av kommuneplanens arealdel er igangsatt.</p>
<p>Kommunedelplanen Kystplan II Midt – og Sør-Troms, planId 201904, ikraftsatt 22.10.2019.</p>  <p>The map shows a coastal area with two main land use zones. A light blue hatched area is labeled 'NFFF'. A solid blue area is labeled 'VF01'. The map also shows a coastline and a road.</p>	<p>Deler av sjødeponiet faller inn i område med arealformålet NFFF (natur, friluftsliv, ferdsel og fiske). Størsteparten av tenkte deponi kommer innad arealer avsatt til farled.</p> <p>I bestemmelsenes punkt 4.3 for kombinasjonsformålet NFFF står det blant annet: «Sjøarealer om er merket med påskrift NFFF er allmenne flerbruksområder som kan nyttes til natur, ferdsel, fiske og friluftsliv.» og videre under bokstav b): «<i>Det kan foretas fremtidige utbygginger (moloer, kaier, havner, utdypinger av farled, etc.) etter avklaring gjennom reguleringsplan</i>». Planinitiativet følger dermed opp dette forhold.</p>

Reguleringsplan	Området er ikke tidligere detaljregulert.

Det vises ellers til enhver tids gjeldende nasjonale og regionale planer og retningslinjer/veiledere.

## 5 Avklaring om konsekvensutredning (KU)

Tjeldsund kommune har utarbeidet notatet *Vurdering av KU for havbunnsdeponi, datert 01.09.2021*, hvor det gjøres en vurdering av hvorvidt tiltaket utløser krav om konsekvensutredning. Ut fra vurderingen ble det konkludert at havbunnsdeponiet ville utløse kravet til en konsekvensutredning:

*«I vurderingen om krav til KU er utløst ses det til en vurdering av KU-forskriftens §10, dette som vist ovenfor. Videre har veiledere ved KMD blitt benyttet til vurderingen av kriteriene opplistet i §10 – herunder at ett eller flere utløste kriterier gir krav til KU, samt veiledning på vurderingen av når et kriterium er utløst. Baserende på overstående vurderinger og grunnlag konkluderes det i denne sak at kravet til KU er utløst for havbunnsdeponi.»*

Det skal fremgå av kunngjøring av planoppstart at planen behandles etter forskriften og planforslaget skal ha en konsekvensutredning når planforslaget legges ut til offentlig ettersyn. Da tiltaket faller inn under vedlegg II i forskrift om konsekvensutredning, er det ikke krav om planprogram eller melding.

Ved innsendte planinitiativ av Multiconsult på vegne av Kystverket fremgår det at det i utgangspunkt skal utarbeides reguleringsplan med konsekvensutredning.

- Multiconsult informerer om at det i forbindelse med deponeringen vil det kunne forekomme spredning av sedimenter. Tiltaket vil derfor kunne ha virkninger utover planområdet. Det er utført blant annet ROV filming og strømmålinger i området som danner grunnlag for å vurdere avgrensning av influensområde. Ev. virkninger og omfang av en ev. spredning vil bli vurdert ifm. konsekvensutredning for naturmangfold som skal utarbeides som en del av planen.

- Multiconsult er enig i vurdering om utløst krav til KU. Hovedtemaet anses som naturmangfold.

## 6 Antatt viktige planfaglige tema for planarbeidet – foreløpig vurdering

Viser til planinitiativ som tar for seg sentrale temaer for planarbeidet. Det er videre vist til at det skal gjennomføres en konsekvensutredning og ROS-analyse.

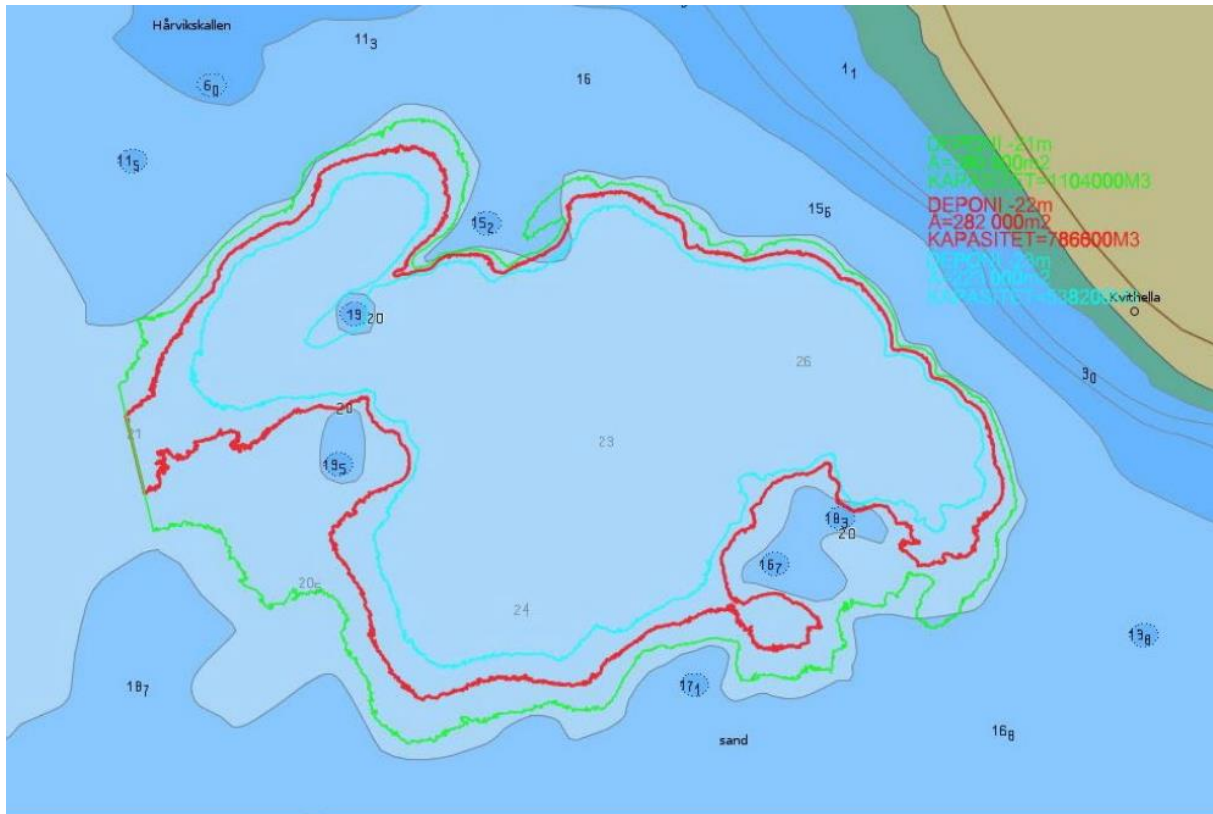
Tilknyttet risiko ved eventuell ulykke og/eller katastrofe er det ikke gitt nærmere informasjon på slik vurdering tilknyttet havbunnsdeponi. Helt overordnet er hovedformålet med prosjektet totalt å øke sikkerhet på strekket med tiltak som skal redusere ulykkesfrekvensen. Blant forhold som burde beskrives er grunnforhold i tilknytning hensynet til trygg byggegrunn, herunder fare for utglidning som følge av marine løsmasser/leire.

Med bakgrunn av arealformål avsatt i både kommuneplanens arealdel og kommunedelplanen bør man undersøke områdets verdi som friluftsområde med tilhørende aktiviteter. Ønsker også å minne på konsultasjonsplikt etter sameloven kap 4 for beslutninger eller tiltak som vil kunne påvirke samiske interesser direkte (sameloven §4-1, se kap 4 for gjennomføring). I denne aktuelle sak er det kjent at BIVDU bør være aktuell å kontakte. BIVDU er en samisk forening som ivaretar interessene til alle som bor i sjøsamiske områder, når det gjelder sin rett til høsting og bruk av marine ressurser (også laks) i sine nærområder <https://bivdu.no/>. Videre kan man henvende seg til Sametinget for innspill på aktuelle organisasjoner med representanter for samiske interesser. Hva gjelder fiskeinteresser kan det være aktuelt å kontakte lokale lag og foreninger, f.eks. Tjeldsund jeger og fiskeforening, og Fiskarlaget Nord. Det er mulig også andre aktuelle.

- I møtet viser kommunen til at sikker byggegrunn fordelsmessig bør kommenteres. Forholdet vil bli kommentert iht. lovkrav og nødvendig dokumentasjon vil følge plandokumenter ved offentlig ettersyn.
- Multiconsult informerer at det skal utarbeides et enkelt planprogram som skal legges ut på høring- og offentlig ettersyn samtidig som varsel om oppstart.
- Det er ønskelig at kommunen oversender en liste for aktuelle høringsparter, f.eks. lokale lag og foreninger. Forslag ses lengre oppe i dette dokumentet.
- Planinitiativet viser til aktuelle vurderinger av plan opp mot ulike hensyn, Tjeldsund ser temaer som aktuelle og vurderingen av disse som fornuftige per nå.

## 7 Planavgrensning

Planområdet ligger ved Hårvik i Tjeldsundet. Ut fra planinitiativet er ikke størrelsen på planområdet endelig avklart. Det beskrives at det anses som hensiktsmessig at planen regulerer et areal som sammenfaller med rød linje i illustrasjonen nedenfor, i tillegg til en buffersone på 10-15 meter.



- Multiconsult viser til at det mest aktuelle deponiet er ved rød avgrensning, da det er en naturlig utdypning der fra før. Det vil videre være naturlig å sette en høydebegrensning på deponiet, antatt her er LAT -22m. Som nevnt legges det på en buffersone rundt deponi på rundt 10-15m. Planavgrensning vil bli noe forenklet slik at man får en «ryddig» og fornuftig planavgrensning.

## 8 Varsling og ellers kommentarer til prosess

- Varsling skjer når referat er ferdigstilt og godkjent fra alle parter. Varsel om planstart og høring skal skje i henhold til de krav pbl oppstiller. Etter delegert myndighet kan planprogram legges ut administrativt, men fastsetting av planprogram gjøres politisk.
- Viser igjen til sameloven kap 4 og eventuelt krav til konsultasjonsplikt. Konsultasjon er ikke innspill/merknad, men dialog med aktuelle representanter for samiske interesser i de tilfeller tiltak/plan kan virke inn på deres interesseområder.
- Multiconsult foretar merknadsbehandlinger (notat) og oversender kommunen for kommentarer på deres notat. Multiconsult foretar eventuelle nødvendige endringer som følge av merknadsbehandling og kommentarer.
- Endringer og eventuelle behov for nærmere informasjonsgrunnlag/utredninger foretas av Kystverkets aktuelle konsulent.



## 9 Gebyr

Behandling av planforslaget vil bli ilagt gebyr etter kommunens betalingsregulativ for saksbehandling etter plan- og bygningsloven. Tjeldsund kommune viser til den enhver tid gjeldende gebyrregulativ, denne finnes på kommunens hjemmeside.

## 10 Bekreftelser

Oppstartsmøtereferatet bygger på de opplysninger og planfaglige forhold som forelå på det tidspunktet oppstartsmøtet ble avholdt. Planfaglige tema og prioriterte utredningsbehov for planarbeidet er angitt så langt dette har vært mulig på grunnlag av tilgjengelige opplysninger gitt i planinitiativet og etter interne kommunale avklaringer.

Konklusjonene er derfor foreløpige og verken oppstartsmøtet eller referatet gir rettigheter i den senere saksbehandlingen. Det tas forbehold om endringer i rammebetingelser, i kommunens rutiner og politikk og at nye opplysninger kan føre til endrede faglige vurderinger. Naboprotester, protester fra beboerorganisasjoner, krav fra offentlige myndigheter m.m. vil kunne medføre krav om endring av prosjektet og endring av fremdriften for prosjektet.

Dersom avtalte innsendelser ikke er mottatt i henhold til avtalt fremdrift, uten at det er avtalt nytt tidspunkt for innsendelse, kan kommunen anse saken som uaktuell og etter en periode avslutte saken. Planforslaget utarbeides av fagkyndige.