FORVALTNINGSPLAN FOR
RØVÆRSHOLMEN FYRSTASJON

HAUGESUND KOMMUNE • ROGALAND FYLKE



KYSTVERKET

INNHOLD

GENERELL DEL

Kystverkets fyrstasjoner....3
Innledning 3
Fredningsprosessen....3
Fredning av bygningene....3
Fredning av området som helhet....3
Hensynet til den tekniske driften av fyrstasjonen 3
Vernemyndighet....3
Kravet om forvaltningsplan....3
Hensikten med forvaltningsplanen 3
Ny bruk – på fyrenes premisser....4
Vern gjennom bruk – viktigheten av gode leietakere 4
Forholdet mellom fredningsvedtaket og forvaltningsplanen 5
Formidling 5
Generelle retningslinjer for tiltak på fyrstasjonene....5
Krav til dokumentasjon av endringer og større vedlikeholdsarbeider....6
Krav til håndverkere 6
Vedlikeholdshåndbok....6

Noen generelle punkter om antikvarisk bygningsvern og vedlikehold....6
Grunnholdninger til vern 6
Råd for vedlikehold og istandsetting - grunnprinsipper: 6
Vedlikehold – definisjon og faglige prinsipper....6
Større vedlikeholdsarbeider og endringer 7
Tilbakeføring 7

SPESIELL DEL

Røværsholmen fyrstasjon 8
Kart og situasjonskart....9
Kart over det fredete området....10
Faktaopplysninger om Røværsholmen fyrstasjon 11

Bygningspresentasjoner
1. Fyrtårn 13
2. Maskinhus 18
3. Bolig 21
6. Naust 26
Det fredete området 28

Vedlegg 1: Oversikt over Kystverkets fyrstasjoner....29
Vedlegg 2: Fredningsvedtak for Røværsholmen fyrstasjon....30
Vedlegg 3: Tilstandsoversikt Røværsholmen fyrstasjon....40
Vedlegg 4: Tilstandsanalyse av Røværsholmen fyrstasjon
1. Fyrtårn 41
3. Bolig (og maskinhus)....45
6. Naust 49

Forsidefoto og foto i den spesielle delen: Kystverket 14.4.2016.

GENERELL DEL

Tranøy fyrstasjon på Hamarøy, Nordland. Foto: Kystverket.

Kystverkets fyrstasjoner

Innledning

Fyrstasjonene forteller om en spesiell og svært viktig del av norsk historie. Satsingen på utbyggingen av fyrvesenet er en av de største i den norske stats historie, og utbyggingen av fyrstasjonene har bidratt til å utvikle Norge til den sjøfartsnasjon vi har vært og fremdeles er. Fyrstasjonene er også omfattet av en stor og stadig økende interesse, og ikke minst har de ofte en sterkt identitetsskapende funksjon for lokalbefolkningen. De fleste fyrstasjoner er monumenter i kystlandskapet, og Kystverket er som eier forpliktet til å forvalte disse kulturminnene med respekt for dem som har vært med på å bygge opp den maritime infrastrukturen vi i dag forvalter, og med omtanke for dem som kommer etter oss.

Fredningsprosessen

På bakgrunn av ”Nasjonal verneplan for fyrstasjoner”, som kom i 1997, fattet Riksantikvaren i tiden frem til 2001 vedtak om fredning etter kulturminneloven av 83 fyrstasjoner. Av disse er i dag 68 helt eller delvis fremdeles i Kystverkets eie (se oversikten i vedlegg 1). I 2001 besluttet Stortinget at de siste 31 bemannede fyrstasjonene skulle avbemannes, og denne prosessen ble avsluttet i 2006. Gjennom tidene er mange fyrstasjoner solgt, men i St.prp. nr. 29 (2006 – 2007) ble den da pågående avhendingsprosessen stoppet, og det ble bestemt at Kystverket skulle eie fyrstasjonene (med unntak for mulig overføring til Direktoratet for naturforvaltning). Samtidig ble det bestemt at Kystverket skulle stå for utleie slik at fyrstasjonene kunne gjøres tilgjengelige for allmennheten. Dette innebærer at ”vern gjennom bruk” vil være et viktig prinsipp for etatens forvaltning av fyrstasjonene.

Fredning av bygningene

Bygningene på fyrstasjonen er fredet i henhold til § 15 i kulturminneloven. Dette innebærer at det ikke er tillatt å rive bygningene eller deler av disse, eksteriøret må ikke bygges om, heller ikke interiøret der dette er særskilt nevnt. Planløsningen kan ikke endres, og det kan ikke skiftes ut bygningselementer eller materialer. Alt vedlikehold og istandsetting skal utføres med tradisjonelle materialer og metoder tilpasset bygningenes egenart og opprinnelige bygningstekniske løsninger.

Fredning av området som helhet

Området rundt bygningene er fredet i henhold til § 19 i kulturminneloven. Hensikten er å bevare anleggets virkning i landskapet, og sørge for at anleggets karakter blir bevart. Innenfor det fredete området må det ikke settes i verk tiltak eller bruksendring som kan forandre områdets karakter eller på annen måte motvirke formålet med fredningen. Eldre strukturer som gjerder, rekkverk, jordkjellere, tekniske installasjoner osv skal ikke fjernes eller endres uten at det har vært nødvendig kontakt med vernemyndighetene. Det er viktig å bevare stedets egenart, og dette gir også en sentral premiss for hvordan det kan legges til rette for ny bruk av fyreiendommene.

Hensynet til den tekniske driften av fyrstasjonen

I fredningsvedtakene står det at fredningen ikke skal være til hinder for den tekniske driften av fyrstasjonen. Dette betyr imidlertid ikke at Kystverket uten videre kan fjerne eller gjøre endringer på teknisk utstyr, selv om dette er sikkerhetsmessig begrunnet. Andre formuleringer i de forskjellige fredningsvedtakene gjør også at det kan være nyanser i hva som er tillatt og hva som er søknadspliktig. Generelt er det best å gå ut ifra at alle tiltak er søknadspliktig, spesielt i selve fyret, som er interiørfredet. Det er viktig at regionen har en god dialog med vernemyndighetene i en tidlig fase, ikke minst fordi etaten da kan få veiledning slik at planlagte tiltak kan bli gjennomført på en måte som også best mulig ivaretar hensynet til kulturminnet.

Vernemyndighet

Ansvaret for den konkrete oppfølgingen og forvaltningen av fredningsvedtakene for de enkelte fyrstasjoner er delegert fra Riksantikvaren som nasjonal vernemyndighet til fylkeskommunenes regionale kulturminneforvaltning. Det er følgelig fylkeskommunen som skal behandle søknader om dispensasjon ved tiltak som krever slik tillatelse, og det er den aktuelle region i Kystverket som kan sende søknad om dispensasjon.

Kravet om forvaltningsplan

I henhold til kgl. res. av 1. september 2006 skal det utarbeides forvaltningsplan for alle fredede eiendommer i statens eie. I forskrift om fredning av statens kulturhistoriske eiendommer er det bestemt at forvaltningsplanene skal forelegges Riksantikvaren, som skal sikre at innholdet ivaretar formålet med fredningen.

Hensikten med forvaltningsplanen

Forvaltningsplanen skal både gi kunnskap om viktige generelle prinsipper for forvaltningen av fyrstasjonene som fredede kulturminner, og gi forståelse for det helhetlige miljøet og det særpreget som karakteriserer den enkelte fyreiendommen, og som skal ivaretas i vernesammenheng.

Hensikten er å sørge for et best mulig utgangspunkt for å stille de rette spørsmålene og finne de rette løsningene når det gjelder vedlikehold, bruk og utvikling av den aktuelle fyrstasjonen.

Forvaltningsplanen består av en generell del, som er felles for alle fyrstasjonene, og en spesiell del, som omhandler den enkelte fyrstasjon.

Forvaltningsplanens spesielle del vil inneholde:

- Relevante eiendomsdata
- Presentasjon av fyreiendommen som helhet, de enkelte bygninger, anlegg og tekniske installasjoner, og området.
- Vurdering av utviklingsmuligheter for fyrstasjonen som helhet samt for de enkelte bygninger
- Eventuelle spesielle forhold for den aktuelle fyrstasjon
- Bygnings- og konstruksjonsdokumentasjon (foto og tegninger)
- Tilstandsanalyse, eventuelt med konkrete forslag til tiltak
- Historisk dokumentasjon
- Fredningsvedtaket

Når det gjelder historisk dokumentasjon, vil ikke den kunne være uttømmende i forvaltningsplanen for den enkelte fyrstasjon. Det er derfor viktig at man ved planlegging av konkrete tiltak, som tilbakeføring eller formidling, går aktivt inn for å finne ytterligere informasjon. Her vil Senter for eiendom og kultur og Kystverkmusea kunne bistå regionene og leietakerne.

Senter for eiendom og kultur har ansvaret for koordineringen av etatens arbeid med forvaltningsplaner. Utarbeidelsen av de konkrete forvaltningsplanene for de enkelte fyrstasjonene gjøres i nært samarbeid mellom regionene og Senter for eiendom og kultur.

Ny bruk – på fyrenes premisser

Ny bruk gjør det ofte ønskelig og noen ganger nødvendig med endringer av bygninger og tilrettelegging på området. Det er viktig å bruke tid på å vurdere hvordan slike tiltak kan gjøres så skånsomt som mulig, og uten at fyreiendommens egenart blir skadelidende. En liten endring ett sted kan virke harmløs, og det samme kan en annen et annet sted, og en tredje… men summen av disse delene kan bli en dårlig helhet som gir en lite harmonisk utvikling av stedet. Forvaltningsplanen skal bidra til at det blir lettere å ha helheten for øye når mulige endringer vurderes. I gjennomgangen av fyreiendommen som helhet og de enkelte bygninger blir det konkretisert forhold som det vil være viktig å ta hensyn til ved planlegging av større vedlikeholdsarbeider og endringer, og det indikeres mulige bruksområder og utviklingspotensiale som Kystverket mener vil ivareta stedets egenart. Enkelte steder er det naturlig å gi klare føringer om hvor det vil være aktuelt å vurdere tilbakeføring, og eventuelt til hvilken epoke.

Fra Store Torungen. Foto: Kystverket.

Det lar seg oftest gjøre å finne gode løsninger som forener vern med ny bruk, selv om løsningene kan bli annerledes enn det man først så for seg. Å finne slike løsninger krever grundighet, vilje og kompetanse i både planlegging og gjennomføring av arbeidene. Felles samtaler mellom Kystverket som eier, leietaker som bruker, kommunen som forvalter av plan- og bygningsloven og fylkeskommunen som forvalter av fredningsvedtaket, vil ofte være vel anvendt tid – og ikke minst hvis diskusjonene kan finne sted nettopp på fyrstasjonen. Stedet er i høyeste grad part i saken, og kan ofte gi føringer gjennom sin tilstedeværelse!

Vern gjennom bruk – viktigheten av gode leietakere

Kystverket er avhengig av et samarbeid med leietakere som er interessert i å bidra til å ta vare på den viktige kulturarven som fyrstasjonene representerer. Etaten vil i liten grad selv kunne benytte den bygningsmassen som er på fyrstasjonene utover de bygningene som er direkte knyttet til den tekniske driften av navigasjonsinstallasjonen, slik som maskinhus og fyrtårn. Vern gjennom bruk forutsetter et aktørsamarbeid, der gjerne også lokale og regionale myndigheter er engasjert, enten som leietakere, eller som aktive premissleverandører og bidragsytere i utviklingen av stedet.

Kystverket benytter en standard leieavtale ved utleie av fyrstasjoner, også for de som ikke er fredet. Avtalen har følgende generelle formål og forutsetninger:

- Uavhengig av om eiendommen er helt eller delvis fredet, skal eiendommen bevares og sikres som kulturminne, og eiendommens egenart skal bevares.

- Leietaker skal ivareta og videreutvikle allmennhetens adgang til fyreiendommen. Leietakers aktivitet på stedet må tilpasses allmennhetens intereser slik at den ikke kommer i konflikt med disse interessene.
- Leietaker forplikter seg til å holde utleier løpende orientert om planene for utviklingen og bruken av leieobjektet.
- Utleier vil bidra med rådgivning ved videre vedlikehold og istandssetting av leieobjektet. Utleier vil løpende vurdere mulighetene for å bidra til vedlikehold og/eller oppgradering av leieobjektet ut fra de til enhver tid gitte budsjettrammer.
- Leietaker må ikke bruke, eller tillate at andre bruker, leieobjektet til bolig.
- Leietaker forplikter seg til å legge særlig vekt på miljøvern i forhold til bruk og vedlikehold av leieobjektet.

I tillegg skal det formuleres egne punkter som uttrykker formål og forutsetninger for leieforholdet ved den enkelte fyrstasjon. En slik formålsparagraf i en leieavtale understreker nødvendigheten av et nært samarbeid og tett kommunikasjon mellom Kystverket og leietakerne – dette er ikke et vanlig leieforhold, men gjelder samarbeid om et kulturminne!

Avtalen omtaler også samarbeidet om vedlikeholdsarbeidet på fyrstasjonen. Det er Kystverket som i siste instans er ansvarlig for å sette opp arbeidsprogram for det enkelte år og gi nødvendige føringer for hva som skal gjøres og på hvilken måte. Bortsett fra ved kritiske hendelser, slik som ved stormskader, skal ikke leietaker utføre noen tiltak på eiendommen uten at dette er godkjent av eier. Det er også eier som er ansvarlig for at alle nødvendige tillatelser er innhentet fra vernemyndighetene.

Kjeungskjæret fyrstasjon, Sør-Trøndelag. Foto: Kystverket.

Forholdet mellom fredningsvedtaket og forvaltningsplanen

Fredningsvedtaket er styrende for forvaltningen av fyreiendommen, og er rettslig bindende. Forvaltningsplanen er ikke rettslig bindende, men uttrykker Kystverkets vurdering av hva som vil være en naturlig presisering og konkretisering av fredningsvedtaket, og etatens oppfatning av hvordan den fredede eiendommen bør utvikles. Konkrete tiltak kan ikke gjennomføres uten at vernemyndighetene har fattet vedtak om at de kan iverksettes. Det er Kystverket i den enkelte region som søker vernemyndighetene i det aktuelle fylke om tillatelse til tiltak.

Formidling med nytt elementsystem i betong. Foto: Kystverket.

Formidling

Fyrstasjonene er nasjonale kulturminner som skal dokumentere en viktig del av vår maritime kulturarv og Kystverkets historiske innsats for å trygge ferdselen til sjøs. Samtidig er det et mål med fredningen at kunnskap om disse kulturminnene og deres historiske kontekst skal kunne formidles til allmennheten. Det er derfor viktig at all ny bruk bidrar til kunnskapsformidling og opplevelse av historien. Kystverket vil i samarbeid med Kystverkmusea (ved Lindesnes fyrmuseum) lage retningslinjer for utarbeidelse av formidingsplaner for de enkelte fyrstasjonene, i et samspill mellom etaten, etatsmuseene og leietakerne. Det er videre utarbeidet en skiltmal for de fredede fyrstasjonene, for å gi etatens formidling av egen kulturhistorie et helhetlig, nasjonalt preg. Denne skiltmalen vil være styrende for hvordan utendørs informasjon og skilting utformes på de fredede fyrstasjonene. All utendørs informasjon skal godkjennes av Kystverket på forhånd.

Generelle retningslinjer for tiltak på fyrstasjonene

På alle de fredete bygningene skal eksteriøret bevares mest mulig uendret. Enkelte bygninger er svært autentiske, mens andre er sterkt endret og modernisert. Ulike typer tiltak, som tilbakeføring og utskifting av bygningsdeler, vil derfor bli vurdert ulikt fra bygning til bygning.

Interiørene har for de aller fleste av fyrstasjonene ikke et like sterkt formelt vern som eksteriøret – unntaket er selve fyrtårnene, som er interiørfredet. For de øvrige bygningene er planløsning og konstruksjoner normalt omfattet av de enkelte fredningsvedtakene. Imidlertid bør en ved interiørmessige oppgraderinger og endringer legge vekt på å bevare størst mulig autentisitet med tanke på den historie fyrstasjonen skal formidle. Denne intensjonen må samtidig avveies i forhold til behovet for nødvendig bruksmessig oppgradering.

Krav til dokumentasjon av endringer og større vedlikeholdsarbeider

Alle endringer og større vedlikeholdsarbeider på en fredet bygning eller et fredet område skal dokumenteres. En søknad om tillatelse inneholder et minimum av beskrivelse av tiltaket, men dette er ikke tilstrekkelig dokumentasjon. Det vil bli gitt nærmere retningslinjer for hvordan nødvendig dokumentasjon skal utføres og arkiveres.

Krav til håndverkere

Generelt må håndverkere som arbeider på fredete bygninger, ha nødvendig kunnskap og erfaring fra antikvarisk arbeid. Det er viktig å ha den rette holdningen til dette arbeidet, beherske aktuelle teknikker, og å ha faglig grunnlag for å kunne ta riktige valg når det gjelder materialer og metode.

I noen tilfeller vil det være nødvendig med spesialkompetanse for at resultatet skal bli tilfredsstillende. Dette kan være ved restaurering av vinduer, dokumentasjonsarbeid, blanding av maling etter historisk resept, konserveringsarbeider mm. Når vernemyndigheten gir tillatelse til endringer, kan det settes vilkår om at utførende håndverkere har antikvarfaglig kompetanse.

Geitungen fyrstasjon, Rogaland. Foto: Kystverket.

Vedlikeholdshåndbok

Det er behov for å sammenfatte retningslinjer for vedlikehold av fyrstasjonene, både de fredede og de ikke fredede, i en egen vedlikeholdshåndbok, og Kystverket er nå i ferd med å utarbeide en slik veileder. Denne prosessen vil også innebære nær kontakt med ulike vernemyndigheter, for å finne frem til løsninger som i størst mulig grad kan være felles for etatens fredede bygninger. I og med at søknad om dispensasjon avgjøres av den enkelte fylkeskommune, kan tolkning av og praksis i oppfølging av fredningsvedtakene variere noe fra fylke til fylke. En vedlikeholdshåndbok bør kunne bidra til å harmonisere praksis ut fra et nasjonalt perspektiv, selv om den naturligvis ikke vil kunne erstatte kravene til saksbehandling i den enkelte sak.

Noen generelle punkter om antikvarisk bygningsvern

Grunnholdninger til vern

Kulturminner er en viktig del av vår samlete kulturarv. Bygningene dokumenterer tidligere tiders samfunnsforhold, levekår, liv og gjøremål, byggeskikk og håndverksteknikker.
Gamle bygninger er ikke-fornybare ressurser, og de er primærkilder til kunnskap om fortida. Alle andre nedtegnelser, fotografier og registreringer innebærer grader av fortolkning. Bygningene er derfor en unik kilde til kunnskap og et umistelig grunnlag for framtidig forskning, enten det gjelder levekår, byggeteknikk, dekordetaljer eller lignende. Ved framtidig bruk og modernisering er det viktig at vi i minst mulig grad reduserer bygningenes verdi som historisk kilde. Som hovedregel skal man være svært varsom med å fjerne elementer i en fredet bygning – alle de historiske epokene som har nedfelt seg i det fysiske bygningsmiljøet, forteller en historie om bygningens og stedets utvikling. I noen tilfeller kan man imidlertid bli nødt til å prioritere mellom ulike faser. Unntaksvis kan det også vært aktuelt å tilbakeføre en bygning til en dokumentert tidligere tilstand.

Råd for vedlikehold og istandsetting - grunnprinsipper innen bygningsvernet

De viktigste grunnprinsippene er:

- Mest mulig av alle deler av bygningen skal bevares. Derfor må inngrepene ved vedlikehold og utbedring være så små som mulig.
- Det er bedre å vedlikeholde framfor å reparere, og det er bedre å reparere framfor å skifte ut.
- Det må brukes tradisjonelle materialer og metoder, både ved vedlikehold og eventuell utskifting.
- Skjulte deler av bygningen (konstruksjoner) er like viktige å ta vare på som synlige (overflater).
- Hvis man må endre, er det bedre å føye noe til enn å fjerne originale eller gamle deler. Det beste bygningshistoriske ”arkivet” er bygningen selv.
- Gamle ombygginger og endringer av en bygning er ofte viktige å bevare. De kan fortelle om bygningens livshistorie gjennom skiftende stilretninger og bruk.
- Når noe fjernes eller endres, skal aktuell dokumentasjon bli nedtegnet og arkivert. I spesielle tilfeller sikres dokumentasjonen ved lagring av den fjernete bygningsdelen (nærmere retningslinjer vil bli utarbeidet for dette).
- Endringer skal om mulig være reversible. Når behovene endrer seg, kan de nye elementene fjernes og bygningen kan framstå slik den var før endringen.

Vedlikehold – definisjon og faglige prinsipper

Hovedregelen er at løpende vedlikehold utføres uten at vernemyndighetene trekkes inn, mens man må søke tillatelse for endringer. Grensen mellom vedlikehold og endring kan være vanskelig å definere, og ulike aktører kan ha ulik oppfatning av begrepene. Kulturminnevernets definisjon av vedlikehold er snever, i den hensikt å ivareta kulturhistoriske verdier.

Mange eiere har i beste mening utført ”vedlikeholds-arbeid” på en slik måte at vernemyndighetene vurderer dette som endring/inngrep, som i verste fall er skadelig for kulturminnet. Dette kan for eksempel være bruk av for tett maling, som med-fører av-skalling og råteskader, eller utskifting av opprinne-lige bygningsdeler som burde blitt istandsatt av en kyndig restaureringshåndverker. Vedlikeholdet av en fredet bygning er underlagt kulturminneforvalt-ningens overvåkning. Det kan oppstå usikkerhet om hva man kan utføre uten å spørre, og når man må søke om tillatelse.

Hovedprinsippet for vedlikehold av gamle bygninger er å bevare mest mulig av de gamle bygningsdelene og å hindre skader. Dette gjelder både synlige og skjulte konstruksjoner og elementer. Vedlikeholdet skal om mulig skje på samme måte som da huset ble bygget, med samme teknikk, utførelse og materialbruk. I praksis vil dette noen ganger bety merarbeid, andre ganger krever det bare omtanke og kompetanse.

Homlungen fyrstasjon, Østfold. Foto: Kystverket.

Ved å bevare de gamle bygningsdelene og overflatene beholder bygningen sin autentisitet, og dermed sin vitenskapelige kildeverdi og opplevelsesverdi. En kopi kan aldri fullt ut erstatte de opprinnelige bygningsdelene. Selv om kopien er nøyaktig likt utført, er minst to dimensjoner gått tapt:

1. Aldersverdien: Spor av ”tidens tann” er borte. Vi kan ikke lenger berøre de samme materialene som våre forgjengere.

2. Sannhetsgehalten: Hvordan kan våre etterkommere vite at kopien er nøyaktig utført?

Kan de stole på at historien og byggeteknikken som formidles, er identisk med den opprinnelige?

Større vedlikeholdsarbeider og endringer

Det må søkes om tillatelse for større vedlikeholds-arbeider, større reparasjoner og endringer i en fredet bygning. Som oftest blir det gitt tillatelse når endringene er små og tiltaket er nødvendig for fortsatt bruk. Kulturminneforvaltningens oppgave er å passe på at det ikke blir gjort så mange endringer i årenes løp at det til slutt er lite igjen av det opprinnelige huset.

Eksempler på større vedlikeholds-/ istandsettingsarbeider som krever tillatelse:

- endring av utvendig malingtype/farge, fjerning av eldre malinglag, overmaling av dekor og lignende
- vedlikehold av utvendig kledning som innebærer et betydelig omfang utskifting av råteskadet virke
- restaurering av vinduer der det er råteskader som innebærer betydelig innspunsing av nytt virke og forbedring/endring av tekniske løsninger

Eksempler på andre endringer som krever tillatelse:

- utskifting av bygningselementer, som utvendig panel, vinduer og ytterdører
- tildekking eller fjerning av eksisterende utvendige overflater
- oppsetting eller riving av innvendige lettvegger
- installering av våtrom eller kjøkken
- etablering av infrastruktur, rørføringer, ventiler etc.
- fasadeendringer
- oppføring av tilbygg
- tilbakeføring til tidligere dokumenterbar tilstand

Et overordnet prinsipp er at alle endringer om mulig skal gjøres reversible, slik at de i framtida kan la seg tilbakeføre. Endringer og tilføyelser skal kunne fjernes uten at bygningen blir forringet. I praksis kan dette eksempelvis innebære at nye skillevegger festes slik at de lett kan fjernes uten å sette merkbare spor.

Tilbakeføring

Når vernemyndighetene skal vurdere forslag til endringer, vil de ta hensyn til hvilken periode – eventuelt flere perioder – i bygningens historie som fredningen søker å bevare. Hvis det er foretatt endringer i nyere tid, kan det i noen få tilfeller være aktuelt å tilbakeføre bygningen til et tidligere eller opprinnelig utseende. Dette kan gjelde et helt eksteriør, deler av bygningen, enkelte rom eller mindre bygningsdeler og detaljer. Følgende premisser og forutsetninger bør ligge til grunn for at en tilbakeføring skal kunne vurderes:

- Det foreligger sikker, god og tilstrekkelig dokumentasjon (tegninger, fotografier eller lignende) av den opprinnelige situasjonen.
- Tilbakeføring basert på gjetting kan normalt ikke godtas.
- De nyere tilføyelsene som fjernes eller tildekkes, har relativt lav/underordnet verdi.
- Kulturminnet er ikke for sterkt endret. Hus som har fått ny takform, hovedvolum eller lignende bør bevares slik de er. Tilbakeføring av vindustyper og kledning på en bygning med intakt hovedform, kan derimot være aktuelt.

RØVÆRSHOLMEN
FYRSTASJON
SPESIELL DEL



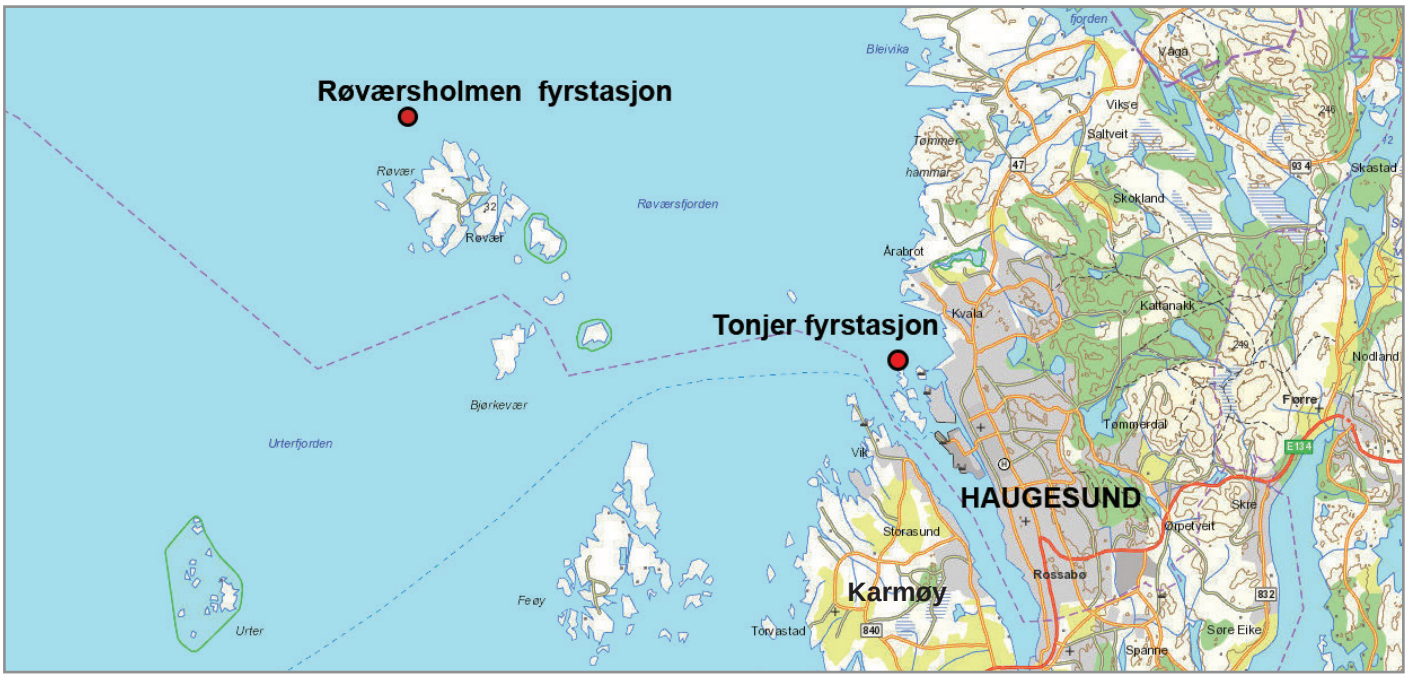

Kart

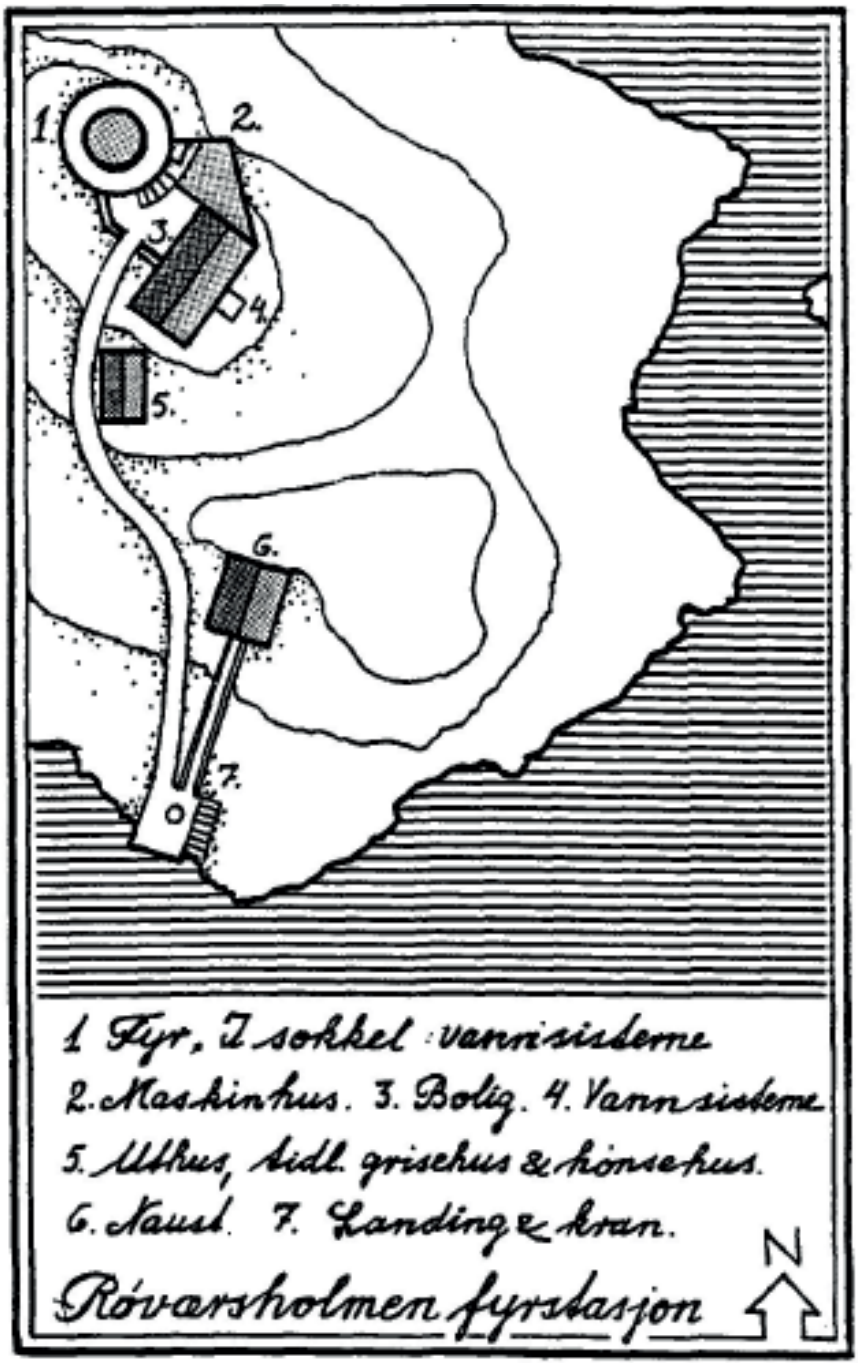

Situasjonskart

Hentet fra fredningsvedtaket.
Tegning: Sven Poulsson.

Kart over fredningsområdet ved Røværsholmen fyrstasjon:

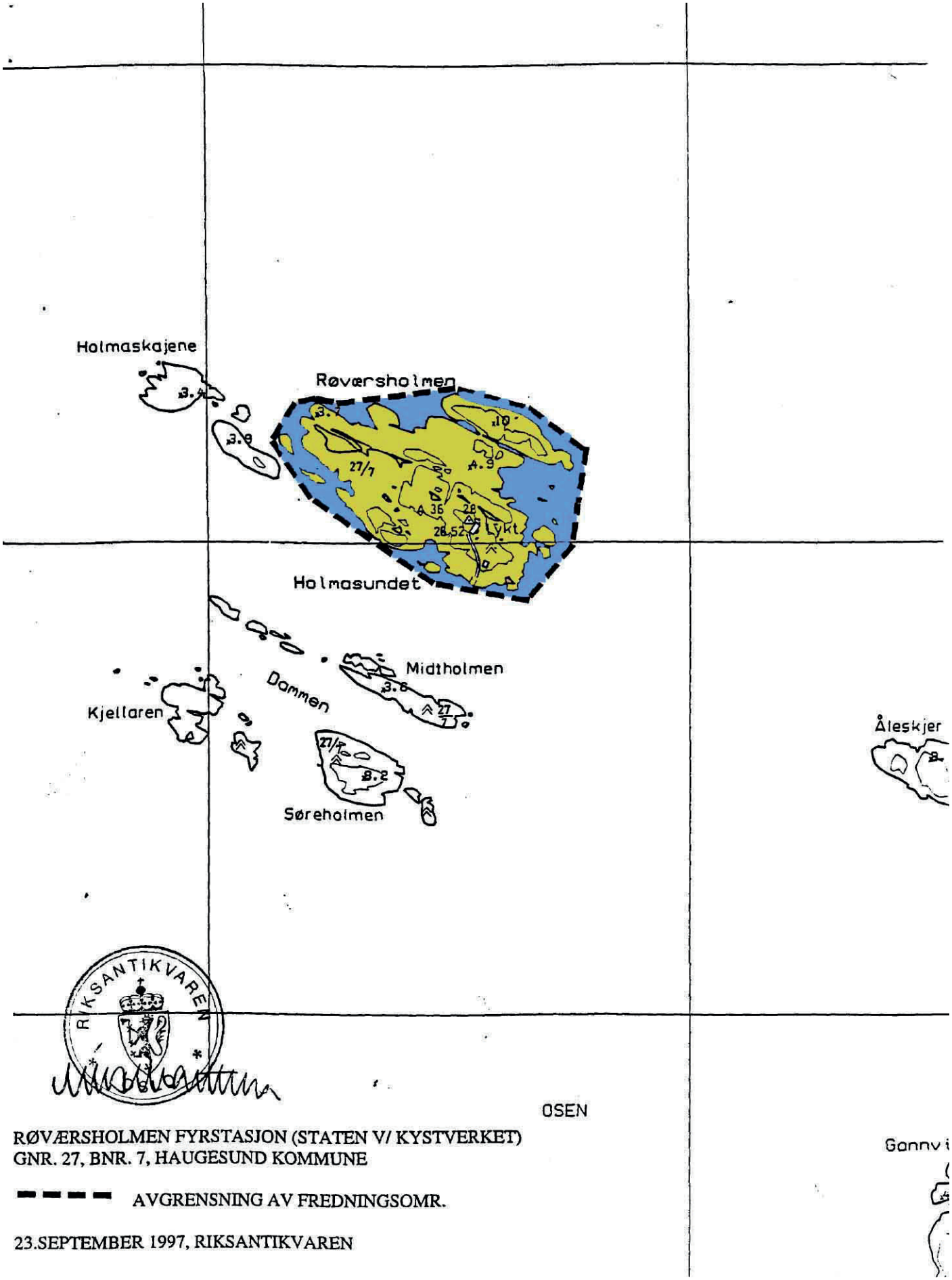

Faktaopplysninger om Røværsholmen fyrstasjon

Eiendomsinformasjon			
Opprettet		1892	
Fylke	Rogaland	Region	Kystverket Vest
Kommune		1106 Haugesund	
Fyrlistenummer		132900	
Dato for fredningsvedtak		6. oktober 1998	
Andre vernebestemmelser		Ingen andre vernebestemmelser.	
Eiendom (kommunenr., gårdsnr., bruksnr.)		1106 / 27 / 7	
Nummer i Askeladden	87042	Grunneier	Staten v/ Kystverket
Utleie		Ravnafloka AS	

Oversikt over registrerte bygninger og konstruksjoner

Byggnr. i fredn. vedtaket	Bygnings-type	Bygg-status	GAB-nr.	Nummer i Aske-ladden	Verneklasse / §	Omfanget av fredningen
1	Fyr	Intakt	171190398	87042-1	Klasse 1, kultur-minneloven § 15	Fredningen gjelder bygning-ens eksteriør og interiør.
2	Maskin-hus	Intakt	171070015	87042-2	Klasse 1, kml § 15	Fredningen gjelder bygningens eksteriør, samt interiør med hensyn til opprinnelig hovedstruktur/ romfordeling.
3	Bolig	Intakt	171070015	87042-3	Klasse 1, kml § 15	Samme som i feltet over.
6	Naust	Intakt	171070023	87042-6	Klasse 1, kml § 15	Samme som i feltet over.
	Det fredete området				Klasse 1, kml § 19	Fredningsvedtaket omfatter videre et område rundt fyr-stasjonen i henhold til lov om kulturminner § 19. Fredningsområdet omfatter hele øya, (Staten v/Kystverket). Fredningsområdet og de fredete bygningene er avmerket på vedlagte kart datert 23. september 1997 og påført Riksantikvarens stempel, se forrige side.

Litt om fyrstasjonens historikk	Arbeidet med bygningene på Røværsholmen fyr startet opp i 1891, og fyret ble satt i drift i 1892, som et innseilingsfyr til Haugesund. Skjæret Røværsholmen ble ofte overskylt av sjøen. Fyret måtte derfor bygges i støpejern, på en steinsokkel. Steinen kommer fra Lista fyrstasjon der to steintårn ble tatt ned i 1873. I tårnet var det seks små rom. Et betongtilbygg rommet stue og kjøkken. Det var også satt opp et separat uthus. Fyranlegget besto videre av et betongnaust med båtopptrekk og et landingskar. Fyret fikk elektrisk strøm i 1961, og 14 år senere ble fyret automatisert og avbemannet.
Vernestatus	Fyrstasjonen er fredet etter kulturminneloven §15 (bygninger) og §19 (området).
Formålet med fredningen	Formålet med fredningen av Røværsholmen fyrstasjon er å bevare et kulturhistorisk og arkitektonisk verdifullt bygningsanlegg tilknyttet sjøfart, fyrvesen og kystkultur med fyrtårn og øvrige bygninger på fyrstasjonen og området rundt fyrstasjonen.
Fra Riksantikvarens fredningsbegrunnelse	Røværsholmen fyrstasjon er et godt eksempel på de marginale boforhold fyrvesenets folk ofte har hatt og har sosialhistorisk verdi. Det lave, koniske støpejernstårnet er en relativt sjelden fyrtype. Anlegget har identitesskapende verdi i området. Det er spesielt fyrstasjonens sjeldne, lave støpejernstårn med fine interiørdetaljer og fyrstasjonens beliggenhet som Riksantikvaren legger vekt på når det gjelder fyrstasjonens verneverdi. Etter Riksantikvarens oppfatning er det nødvendig å frede det avsatte området for å oppnå hensikten med områdefredningen, nemlig å bevare virkningen av kulturminnene i miljøet.
Fyrstasjonens egenart, sårbarhet og tålegrense	Røværsholmen fyr er et ledfyr. Det ligger værutsatt til på en holme ved innseilingen til Haugesund.
Kystverkets føringer for ny bruk og videre utvikling	Stedet egner seg godt for ny bruk, med de begrensninger som ligger i (antall og størrelsen på) boligens ulike rom. Landingsforholdene kan til tider være svært vanskelige.

FYRTÅRNET

Bygningens navn	Fyr
Nummer i Askeladden	87042-1
GAB nr.	171190398
Byggnr. i fredn.vedtak	1
Byggeår	1892
Byggherre / Arkitekt	Fyrvesenet
Opprinnelig funksjon	Fyr
Fredningsomfang	Interiør og eksteriør
Navigasjonsinstallasjon	2. ordens linse
Bygningsbeskrivelse	Fyrtårnet er et 13,5 meter høyt, rødmalt støpejernstårn med tårnfot i huggen stein. Steinen kommer fra Lista fyrstasjon der to steintårn ble tatt ned i 1873. Støpejernstårnet og lykten ble levert fra Marinens Hovedverft i Horten. Inngangen til tårnet går gjennom et lite bislag bygget av jernplater. I tårnet var det flere beboelsesrom. Fyrtårnet har meget fine interiørdetaljer i lyktehuset. Fyret har 2. ordens linse.
Konstruksjon og materialbruk	1. Byggegrunn/drenering: Fjell 2. Fundament: Støpt betong på fjell 3. Grunnmur: Kalket natursteinsmur 4. Utvendige trapper og ramper: støpt betong 5. Gulv på grunn: Støpt betong 6. Yttervegger: Støpejern 7. Ytterdører: Aluminium / Stål 8. Vinduer: Støpejern 9. Tak: Kjegleformet, buet metalltak. 10. Taktekking: Metallplate. 11. Takrenner og nedløp: Ingen 15. Innervegger: Bindingsverk med trekledning / staffpanel 16. Etasjeskiller: Stålbjelker med tregulv og platehimling 17. Innvendige trapper: Lukkete, malte tretrapper 18. Piper og ildsteder: Murt pipe med to løp, opprinnelig ovner i hver etasje 19. Luker og ventilasjon: Lufting over tak i lyktehuset, ventilhetter ellers i yttervegg 20. Galleri og balkong: Støpejernselementer / braketter
Endringshistorikk	Mindre endringer er skjedd mht planløsning i de nedre etasjene i forbindelse med overgang til ny teknologi.
Retningslinjer for videre utvikling	Det er verken nødvendig eller ønskelig med bygningsmessige endringer av fyrtårnet. Det skal normalt ikke være adgang til selve navigasjonsinstallasjonen for andre enn Kystverkets personell. Eventuell tilgang for besøkende skal være regulert i en egen instruks, og skal bare skje i følge med ansvarlig person. Det var tidligere flere beboelsesrom i tårnet. Av branntekniske årsaker vil det ikke være mulig med overnatting i tårnet.
Spesielle forhold vedrørende vedlikehold	Vedlikeholdet skal utføres etter antikvariske prinsipper. Endring av eksisterende eller montering av ny fast innredning / installasjon er søknadspliktig. Dette gjelder også i forbindelse med Kystverkets egen virksomhet.

Eldre tegning av fyrtårnet (1892).

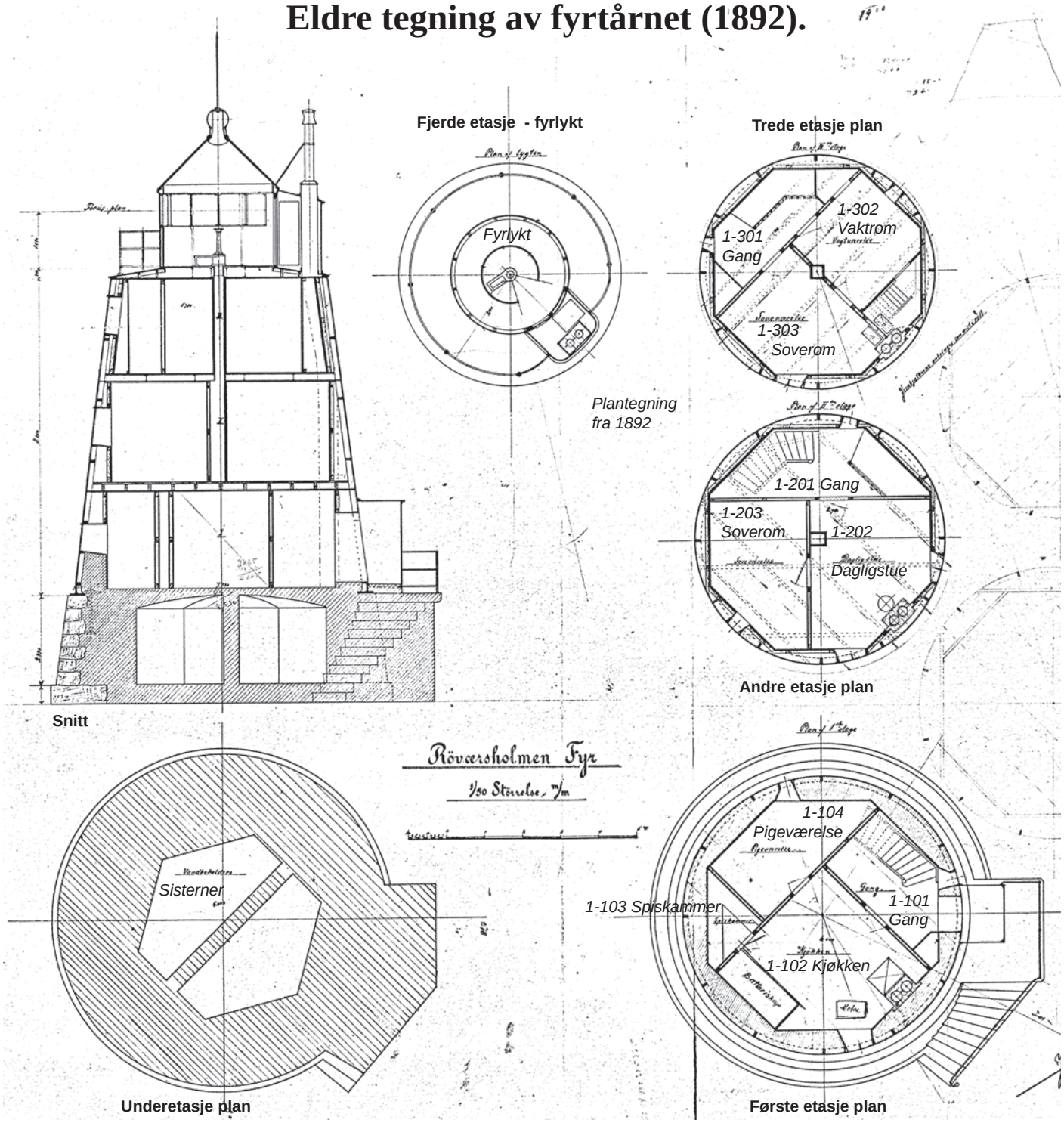

Til venstre: Åpning inn til rommet mellom bolig og fyrtårn.

Under: Inngang til tårnet.

Over: Vindfang inn mot gang 1-101.
Under: Gløtt inn i det tidligere pigeværelset, 1-104.
Nederst: Teknisk rom / verksted i 1. etasje, tidligere kjøkken, 1-102.

Over: Utside av fyrtårn, med støpejerns elementer og kraftig natursteinsokkel.

Under: Trappegang 1-201

Over: 1-202, tidligere dagligstue. *Under: 1-203, soverom.*

Over: Vaktrom 1-302. *Under: Soverom, 1-303.*

Under: Trapp til fyrlykt fra 3. etasje.



Over: Snøskjerm og galleri.

Over: Fyrlykt med linsesystem.

Over: Linse og interiør i fyrlykt.

Under: Støpejernsvindu i tårnet.

Under: Filigransbrystning av støpejern rundt linsefundamentet.

Maskinhuset

Bygningens navn	Maskinhus
Nummer i Askeladden	87042 - 2
GAB nr.	171070015
Byggnr. i fredn.vedtak	2
Byggeår	1892
Byggherre / Arkitekt	Fyrvesenet
Opprinnelig funksjon	Maskinhus
Fredningsomfang	Fredningen gjelder bygningens eksteriør, samt interiør med hensyn til opprinnelig hovedstruktur / romfordeling.

Bygningsbeskrivelse	Det tidligere maskinhuset (og bolighuset) er sammenbygd med tårnet, med en felles murt gårdsplass. Maskinhuset er bygget i betong og har pulttak.
Konstruksjon og materialbruk	1. Byggegrunn/drenering: Fjell 2. Fundament: Betong på fjell 3. Grunnmur: Støpt betong 4. Utvendige trapper og ramper: Støpt betong 5. Gulv på grunn: Støpt betong 6. Yttervegger: Støpt betong 7. Ytterdører: Aluminium 8. Vinduer: Trevinduer m enkelt glass 9. Tak: Støpt betong 10. Taktekking: Papp 11. Takrenner og nedløp:Ingen 13. Takvinduer og luker: Ingen 14. Halvtak og skråtak: Ingen 15. Innervegger: Betong 16. Etasjeskiller: Ingen 17. Innvendige trapper: Støpt betong 18. Piper og ildsteder: Ingen 19. Luker og ventilasjon: Ingen 20. Galleri og balkong: Ingen
Endringshistorikk	Det er montert nye stålbjelker innvendig som forsterkning av taket.
Retningslinjer for videre utvikling	Bygningen er i tjenstlig bruk av Kystverket og er derfor lite egnet til ny bruk.
Spesielle forhold vedrørende vedlikehold	Vedlikeholdet skal utføres etter antikvariske prinsipper.

Oppmålingstegning av maskinhuset.

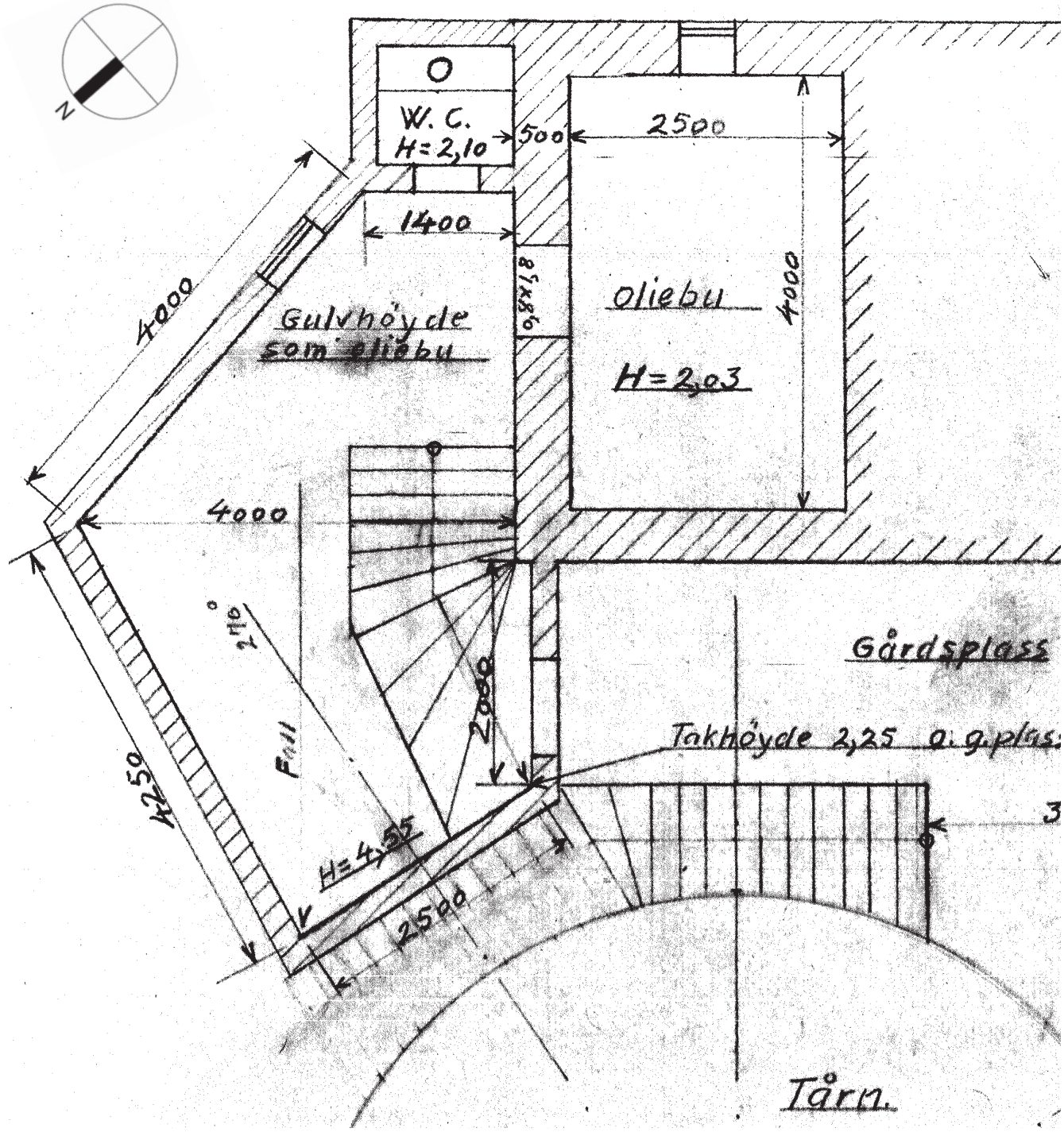

Under: Ikke spesielt romslig i maskinrommet.

Under: Trapp til tårmet og inngang til maskinrommet.

Over: Maskinhusets eksteriør mot nord.

Under: Maskinhus-taket.

Boligen

Bygningens navn	Bolig
Nummer i Askeladden	87042 -3
GAB nr.	171070015
Byggnr. i fredn.vedtak	3
Byggeår	1892
Byggherre / Arkitekt	Fyrvesenet
Opprinnelig funksjon	Bolig
Fredningsomfang	Fredningen gjelder bygningens eksteriør, samt interiør med hensyn til opprinnelig hovedstruktur / rom-fordeling.

Bygningsbeskrivelse	Bolighuset har kjeller og 1. etasje i betong over bakken og 2. etasje i bindingsverks-konstruksjon. Huset har saltak. Veggene er kledd med eternittplater med underliggende trepanel. Taket er tekket med eternitt takplater. Vindusrammene er malt hvite.
Konstruksjon og materialbruk	1. Byggegrunn/drenering: Fjell 2. Fundament: Betong på fjell 3. Grunnmur: Betong 4. Utvendige trapper og ramper: Støpt betong 5. Gulv på grunn: Betong 6. Yttervegger: Støpt betong og Laftetømmer 7. Ytterdører: Panelt og isolert ramtredør 8. Vinduer: Trevinduer med isolerglass 9. Tak: Sperretak med sperrebukker 10. Taktekking: Trernitt bølgeplater 11. Takrenner og nedløp: Lys grå plast og støpejern nedløp til sisterne 12. Beslag: Eternitt vindskibeslag. 13. Takvinduer og luker: Ingen 14. Halvtak og skråtak: Ingen 15. Innervegger: Laft eller bindingsverk kledd med panel 16. Etasjeskiller: Trebjelkelag med golvbord 17. Innvendige trapper: Lukket tretrapp, malt 18. Piper og ildsteder: 2 murte og pussede pipestokker 19. Luker og ventilasjon: Flere mindre ventilhetter i fasadene
Endringshistorikk	Mindre endringer er utført mht planløsning i forbindelse med oppgradering av sanitærsystemet og ny bruk.
Retningslinjer for videre utvikling	Bygningen er godt egnet til ny bruk.
Spesielle forhold vedrørende vedlikehold	Vedlikeholdet skal utføres etter antikvariske prinsipper.

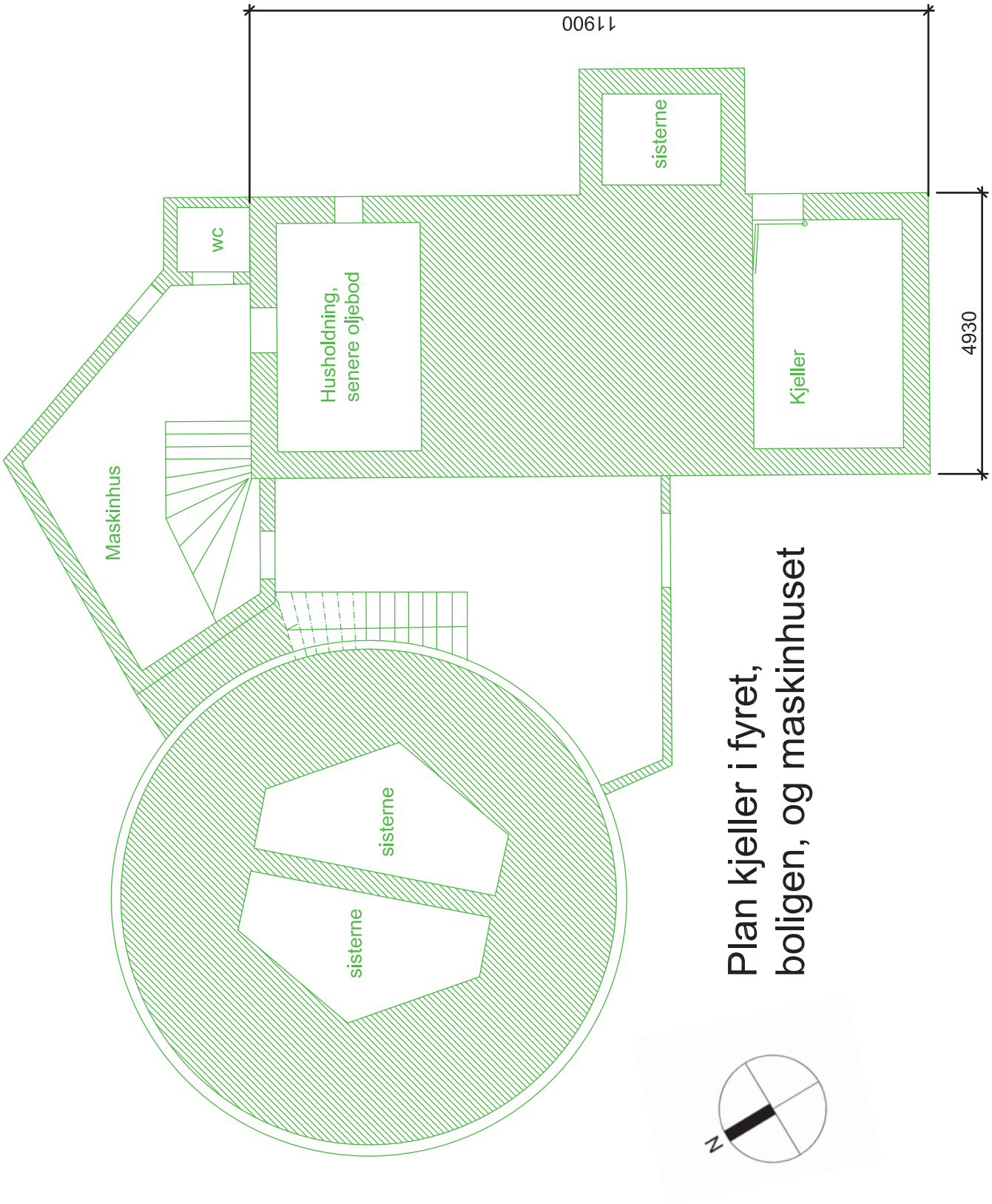

Plan kjeller i fyret,
boligen, og maskinhuset

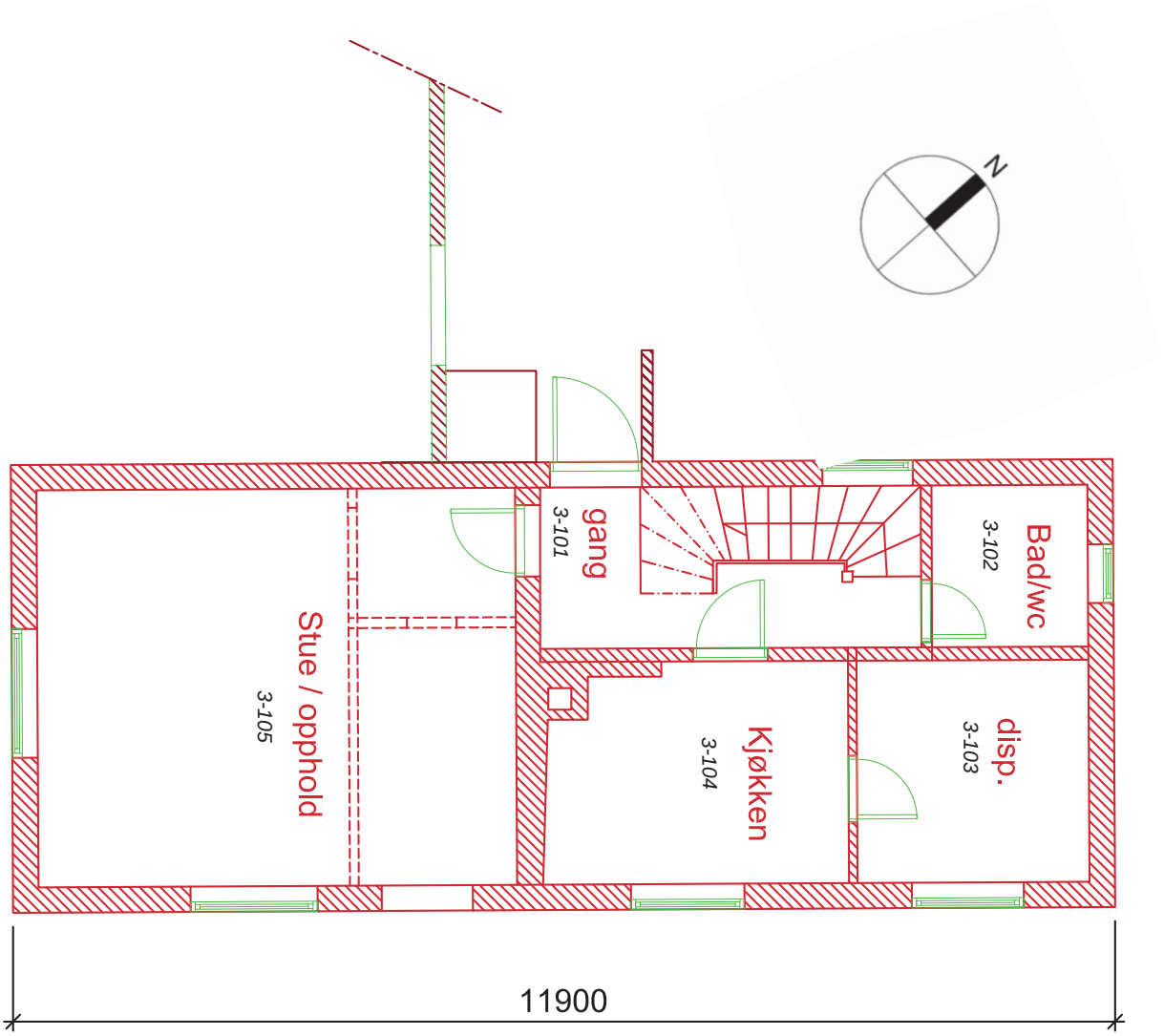

Plan 1. etg. i bolig.

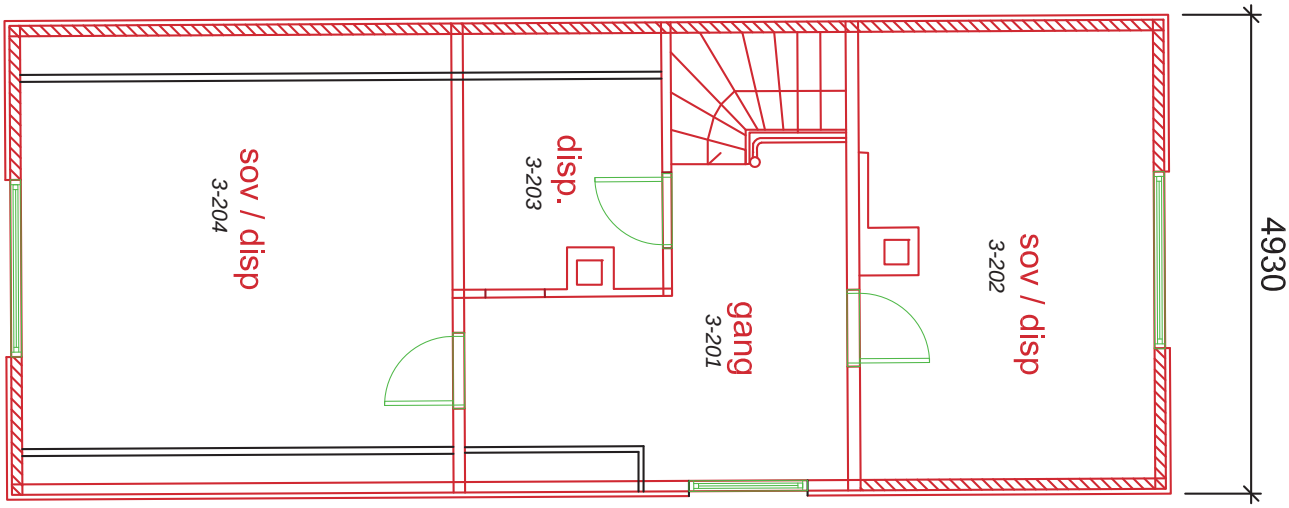

Plan 2. etg. i bolig.

Over: Boligens fasade mot nordøst.

Over: Mot nord.

Over: Fasade mot sydvest.

Over: Gårdsrom mellom bolig og fyrtårn.

Over og under: Fra gang i 1. etasje, rom 3-101.

Under: Trapp til 2. etasje.

Over og t.h.: Fra kjøkkenet i 1. etasje i boligen, rom 3-104.

Over: Kjøkkenet.

Over: Oppholdsrom mot sydvest i 1. etasje, rom 3-105.

Over: Fra nytt bad i 1. etasje, mot nordøst, 3-102.

Over: Trapp og repos i 2. etasje.
Under: Soverom mot sydvest, 3-204.

Over: Gang i 2. etasje, 3-201.
Under: Soverom mot nordøst, 3-202.

Naustet

Bygningens navn	Naust	
Nummer i Askeladden	87042 -6	
GAB nr.	171070023	
Byggnr. i fredn.vedtak	6	
Byggeår	1892	
Byggherre / Arkitekt	Fyrvesenet	
Opprinnelig funksjon	Naust	
Fredningsomfang	Fredningen gjelder bygningens eksteriør, samt interiør med hensyn til opprinnelig hovedstruktur / romfordeling.	
Bygningsbeskrivelse	Naustet er bygget i betong med hvelvet, armert tak. Gavlen mot sjøen har en stor, dobbel dør med båtopptrekk foran. I bakkant er naustet delvis innmurt i fjellet.	
Konstruksjon og materialbruk	1. Byggegrunn/drenering: Fjell 2. Fundament: Betong på fjell 3. Grunnmur: Betong 4. Utvendige trapper og ramper: Støpt betong 5. Gulv på grunn: Betong 6. Yttervegger: Betong 7. Ytterdører: Dobbel labankdør, rødmalt 8. Vinduer: Ingen 9. Tak: Buet støpt betongtak 10. Taktekking: Tjære 11. Takrenner og nedløp: Ingen 12. Beslag: Ingen 13. Takvinduer og luker: Ingen 14. Halvtak og skråtak: Ingen 15. Innervegger: Ingen 16. Etasjeskiller: Ingen 17. Innvendige trapper: Ingen 18. Piper og ildsteder: Ingen 19. Luker og ventilasjon: Ingen 20. Galleri og balkong: Ingen	
Endringshistorikk	Bygningen fremstår som ganske autentisk.	
Retningslinjer for videre utvikling	Bygningen er egnet til bruk som lagringsplass.	
Spesielle forhold vedrørende vedlikehold	Vedlikeholdet skal utføres etter antikvariske prinsipper.	

Over: Naustet med inngang.

Til venstre: Interiør i naustet.

Nede t.v.: Naustet sett fra syd.

Under: Fasade mot øst.

Det fredete området

Fra Riksantikvarens fredningsvedtak:

Omfanget av fredningen:
Fredningsvedtaket omfatter et område rundt fyrstasjonen i henhold til lov om kulturminner § 19. Fredningsområdet omfatter hele øya (Staten v/Kystverket). Fredningsområdet og de fredete bygningene er avmerket på vedlagte kart datert 23. september 1997 og påført Riksantikvarens stempel, se side 10.

Hele Røværsholmen hører naturlig med til fyrstasjonens nære omgivelser. Etter Riksantikvarens oppfatning er det nødvendig å frede det avsatte området for å oppnå hensikten med områdefredningen, nemlig å bevare virkningen av kulturminnene i miljøet.

På øya er det foruten bygningene kulturminner som tufter etter uthus, trapper, opparbeidet vei, rødmalte stangjernsrekkverk, vannsisterne og landing.

Formålet med fredningen:
Formålet med fredningen av Røværsholmen fyrstasjon er å bevare et kulturhistorisk og arkitektonisk verdifullt bygningsanlegg tilknyttet sjøfart, fyrvesen og kystkultur med fyrtårn og øvrige bygninger på fyrstasjonen og området rundt fyrstasjonen.

Fredningsbestemmelser:
Innenfor det fredete området må det ikke settes i verk tiltak eller bruksendring som kan forandre anleggets karakter eller på annen måte motvirke formålet med fredningen.

Kystverkets kommentarer:

Skjøtsel av området: Ved skjøtsel av uteområdet skal det tas utgangspunkt i nåværende, eventuelt tidligere situasjon.

Skilting: All utendørs skilting er søknadspliktig. Det skal legges opp til en nøktern og enhetlig bruk av skilting. Skiltingen skal være i tråd med Kystverkets retningslinjer for skilting, og hovedformålet er formidling av fyrstasjonens historie. Andre offentlige myndigheters skilting skal i størst mulig grad tilpasses Kystverkets skilting.

Annet:

Oversikt over Kystverkets fyrstasjoner

Region	Fredete fyrstasjoner	Bygninger	Ikke fredete fyrstasjoner	Bygninger	SUM
Sørøst	20	i Kystverkets eie	8	i Kystverkets eie	28
	Torbjørnskjær		Struten		
	Homlungen		Strømtangen Fredrikstad		
	Færder		Digerudgrunnen		
	Store Færder (ruin)		Steilene		
	Svenner		Tvistein		
	Stavernsodden		Langøytangen	delvis	
	Jomfruland		Songvår		
	Strømtangen Kragerø		Søre Katland		
	Stavseng				
	Lyngør				
	Ytre Møkkalasset				
	Store Torungen				
	Lille Torungen				
	Homborsund				
	Grønningen				
	Oksøy				
	Ryvingen				
	Hatholmen				
	Lindesnes				
	Lista				
Vest	12		11		23
	Eigerøy	delvis	Lille Prestskjær		
	Feistein		Viberodden		
	Kvitsøy		Flatholmen		
	Geitungen		Fjøløy		
	Utsira		Ryvarden	delvis	
	Røværsholmen		Holmengrå		
	Slåtterøy		Kvanhovden		
	Hellisøy		Hendanes		
	Utvær		Ulvesund		
	Geita		Skongenes		
	Ytterøyane		Kråkenes		
	Stabben				
Midt-Norge	19		16		35
	Runde		Svinøy		
	Grasøyane		Flåvær		
	Hogsteinen		Lepsøyrev		
	Alnes	delvis	Erkna		
	Ulla		Storholmen		
	Ona	delvis	Flatflesa		
	Kvitholmen		Bjørnsund		
	Grip		Hestskjær		
	Haugjegla		Stavenes		
	Sletringen		Tyrhaug		
	Sula	delvis	Skalmen		
	Vingleia		Terningen		
	Halten		Finnvær		
	Kjeungskjær		Asenvågøy		
	Kaura		Grinna		
	Buholmråsa		Gjeslingene		
	Kya				
	Nordøyan				
	Sklinna				
Nordland	10		8		18
	Bremstein		Ytterholmen		
	Åsvær		Træna		
	Myken		Kalsholmen		
	Landegode		Tennholmen		
	Måløy-Skarsholmen		Barøy		
	Tranøy		Moholmen		
	Skrova		Glåpen		
	Skomvær		Værøy		
	Anda				
	Andenes				
Troms og Finnmark	7		3		10
	Hekkingen		Torsvåg		
	Fugløykalven		Fruholmen		
	Slettnes		Helnes		
	Kjølnes				
	Makkaur				
	Vardø				
	Bøkfjord				Tils.
Totalt antall	68		46		114

førstekonsulent Liv Nygaard
DERES REF.

VÅR REF.
97/ 05090 – 8
Ark. B- 239

22 94 04 93
DERES DATO

VÅR DATO

22 94 04 07

RIKSANTIKVAREN

– 6 OKT. 1998

Likelydende brev til:

- Kystverket 2. distrikt
- Haugesund kommune
- Rogaland fylkeskommune

RØVÆRSHOLMEN FYRSTASJON - GNR. 27, BNR. 7 (STATEN V/ KYSTVERKET) - HAUGESUND KOMMUNE

VEDTAK OM FREDNING MED HJEMMEL I LOV OM KULTURMINNER §§ 15 OG 19, JFR. § 22

Med hjemmel i lov om kulturminner av 9. juni 1978 nr. 50 §§15 og 19, jfr. § 22, fatter Riksantikvaren vedtak om fredning av Røværsholmen fyrstasjon, gnr. 27 bnr. 7, Haugesund kommune.

Myndighet til å fatte vedtak om fredning er delegert fra Miljøverndepartementet til Riksantikvaren ved departementets vedtak av 30. juni 1989 med endringer fastsatt 23. desember 1992.

Omfanget av fredningen

Fredningsvedtaket omfatter støpejernstårn med lykt og øvrige bygninger på fyrstasjonen i henhold til lov om kulturminner § 15:

1. Fyr
2. Maskinhus (tidligere)
3. Bolig
6. Naust

Tallene referer seg til vedlagte kart fra «Norges fyr» (Bjørkhaug, Poulsson - Oslo 1986), vedlegg 2.

Fredningen gjelder fyrtårnets eksteriør og interiør, og bolighuset og de øvrige bygningenes eksteriør samt interiør med hensyn til opprinnelig hoved-struktur/romfordeling.

Dronningensgate 13
Postboks 8196 Dep, 0034 Oslo
Telefon: 22 94 04 00 Telefaks: 22 94 04 04 Internett: riksantikvaren@ra.dep.no

Dok.navn: \\rasrv2\lbn\fyr\rogaland\r¥værsho\vedtakl.doc

Fredningsvedtaket omfatter videre et område rundt fyrstasjonen i henhold til lov om kulturminner § 19. Fredningsområdet omfatter hele øya (Staten v/Kystverket).

Fredningsområdet og de fredete bygningene er avmerket på vedlagte kart datert 23. september 1997 og påført Riksantikvarens stempel, vedlegg 1.

Formålet med fredningen

Formålet med fredningen av Røværsholmen fyrstasjon er å bevare et kulturhistorisk og arkitektonisk verdifullt bygningsanlegg tilknyttet sjøfart, fyrvesen og kystkultur med fyrtårn og øvrige bygninger på fyrstasjonen og området rundt fyrstasjonen.

Fredningsbestemmelser

De følgende fredningsbestemmelsene er fastsatt med hjemmel i lov om kulturminner §§ 15 og 19. Bestemmelsene gjelder i tillegg til kulturminnelovens bestemmelser om vedtaksfredete kulturminner fra nyere tid samt forskrift om faglig ansvarsfordeling.

1. Det er ikke tillatt å rive bygningene eller deler av disse.

2. a) Fyrtårn
Det er ikke tillatt å bygge om bygningens eksteriør eller interiør.

b) Øvrige bygninger
Det er ikke tillatt å bygge om bygningenes eksteriør eller interiør med hensyn til opprinnelig hovedstruktur/romfordeling.

3. a) Fyrtårn
Utskifting av bygningselementer eller materialer, forandring av overflater eller annet arbeid utover vanlig vedlikehold i bygningens eksteriør eller interiør, er ikke tillatt.

b) Øvrige bygninger
Utskifting av bygningselementer eller materialer, forandring av overflater eller annet arbeid utover vanlig vedlikehold i bygningenes eksteriør og de deler av interiøret som omfattes av fredningen, er ikke tillatt.

4. Tilbakeføring til opprinnelig eller tidligere utseende kan tillates under forutsetning av at tiltaket kan gjøres på dokumentert grunnlag og etter godkjennelse av forvaltningsmyndighet.

5. Vedlikehold og istandsetting skal utføres med tradisjonelle materialer og metoder tilpasset bygningenes egenart og opprinnelige bygningstekniske løsninger.

6. Innenfor det fredete området må det ikke settes i verk tiltak eller bruksendring som kan forandre anleggets karakter eller på annen måte motvirke formålet med fredningen.

7. Fredningen skal ikke være til hinder for den tekniske drift av fyrstasjonen.

Følger av fredningen

Når det gjelder behandling av fredete områder, bygninger og anlegg, vises det til bestemmelsene i lov om kulturminner §§ 15a-19 og 21 samt fredningsbestemmelsene over.

I henhold til Miljøverndepartementets vedtak om delegering av 30. juni 1989 med endringer av 23. desember 1992 er forvaltningen av fredete områder, bygninger og anlegg lagt til den enkelte fylkeskommune. Riksantikvaren er klageinstans for enkeltvedtak fattet av fylkeskommunen, jfr. forvaltningsloven § 28.

I henhold til lov om kulturminner §§ 15a og 19 kan departementet i særlige tilfelle gi dispensasjon fra fredningen for tiltak som ikke medfører vesentlige inngrep i det fredete kulturminnet eller området. Denne dispensasjonsmyndigheten er i henhold til forskrifter av 23. desember 1992 delegert til den enkelte fylkeskommune.

Fredningen medfører at det må søkes om tillatelse til å sette i verk alle typer bygningsmessige arbeider og utomhusarbeider utover vanlig vedlikehold innenfor det fredete området. Søknad om tillatelse skal sendes fylkeskommunen som avgjør om tiltaket kan iverksettes. Er det tvil om et tiltak er å anse som vanlig vedlikehold, skal fylkeskommunen kontaktes.

Det er eier som har ansvaret for det løpende vedlikehold av fredete bygninger, anlegg og områder.

Bakgrunn for fredningssaken

Fredningen av Røværsholmen fyrstasjon har sin bakgrunn i et samarbeide mellom Kystdirektoratet og Riksantikvaren om utarbeidelse av en plan for bevaring og bruk av fyrstasjonene i landet. På grunnlag av planen er det valgt ut et representativt utvalg av landets fyrstasjoner som skal vernes gjennom fredning.

Fyrstasjonene langs kysten er markante kulturminner som på en spesiell måte er med på å karakterisere Norge som kyst- og sjøfartsnasjon. Fyrstasjonene har både kulturhistorisk og arkitektonisk verdi; kulturhistorisk ved deres tilknytning til sjøfart, fyrvesen og kystkultur og arkitektonisk ved deres særegne form og plassering. Oppbyggingen og utviklingen av et landsomfattende fyrsystem med over 200 fyrstasjoner spredt langs hele kysten, er et av de mest omfattende prosjekter den norske stat har gjennomført.

I dag er fyrstasjonene utsatt for store forandringer med hensyn til bruk og drift. Dette har gjort det nødvendig å ta stilling til hvilke fyrstasjoner som skal bevares i sin nåværende form. Gjennom fredning vil Riksantikvaren legge antikvariske prinsipper og retningslinjer til grunn for den videre behandling og bruk av fyrstasjonene. Dessuten ønsker Riksantikvaren at fyrstasjonene skal ha fredningsstatus som kulturminner av nasjonal verdi og interesse.

Eiendomsforhold. Reguleringsmessig status

Staten v/Kystverket står som eier av Røværsholmen fyrstasjon.

Fyrstasjonen ligger innenfor et området som er avsatt til LNF - område (landbruks-, natur- og friluftsområde) i kommuneplanens arealdel.

Røværsholmen fyrstasjon som kulturminne. Beskrivelse av anlegget

Røværsholmen fyrstasjon ligger på en holme ved Røvær utenfor Haugesund. Fyrstasjonen ble opprettet i 1892 og er et innseilingsfyr. Bolig og tidligere maskinhus ligger ved siden av tårnet med naust og landing rett nedenfor. Landingsforholdene er vanskelige.

Fyrtårnet (1) er et 13,5 meter høyt, rødmalt støpejernstårn med tårnfot i huggen stein. Steinen kommer fra Lista fyrstasjon der to steintårn ble tatt ned i 1873. Støpejernstårnet og lykten ble levert fra Marinens Hovedverft i Horten. Inngangen til tårnet går gjennom et lite bislag bygget av jernplater. Fyrtårnet har meget fine interiørdetaljer i lyktehuset. Fyret har 2. ordens linseapparat.

Det tidligere maskinhuset og bolighuset (2 og 3) er sammenbygd med tårnet, med en felles murt gårdsplass. Maskinhuset er bygget i betong og har pultak.

Bolighuset (3) har kjeller og 1. etasje i betong over bakken og 2. etasje i bindingsverkskonstruksjon. Huset har saltak. Veggene er kledd med eternittplater med underliggende trepanel. Taket er tekket med eternitt takplater. Vindusrammene er malt hvite.

Naustet (6) er bygget i betong med hvelvet, armert tak. Gavlen mot sjøen har en stor, dobbel dør med båtopptrekk foran. I bak-kant er naustet delvis innmurt i fjellet.

På øya er det foruten bygningene kulturminner som tufter etter uthus, trapper, opparbeidet vei, rødmalte stangjernsrekkverk, vannsisterne og landing.

Fyrstasjonen ble automatisert og avfolket i 1975.

Nærmere beskrivelse

For nærmere beskrivelse av Røværsholmen fyrstasjons historie vises det til vedlagte utdrag fra «Norges fyr» (Bjørkhaug og Poulsson - Oslo 1986), vedlegg 2.

Vurdering av kulturminnet. Begrunnelse for fredningsvedtaket

«Nasjonal verneplan for fyrstasjoner»s vurdering

I «Nasjonal verneplan for fyrstasjoner» er det gitt følgende vurdering av Røværsholmen fyrstasjon:

«Røværsholmen fyrstasjon er et godt eksempel på de marginale boforhold fyrvesenets folk ofte har hatt og har sosialhistorisk verdi. Det lave, koniske støpejernstårnet er en relativt sjelden fyrtype. Anlegget har identitesskapende verdi i området.»

Det følger av lov om kulturminner § 15 at Riksantikvaren kan frede byggverk og anlegg eller deler av dem av kulturhistorisk eller arkitektonisk verdi. Videre kan Riksantikvaren i henhold til lov om kulturminner § 19 frede et område rundt et fredet kulturminne så langt det er nødvendig for å bevare virkningen av kulturminnet i miljøet.

På bakgrunn av vurderingen ovenfor finner Riksantikvaren at Røværsholmen fyrstasjon er et så verdifullt bygningsanlegg i både kulturhistorisk og arkitektonisk sammenheng at det oppfyller betingelsene for fredning etter bestemmelsen i § 15. Det er spesielt fyrstasjonens sjeldne, lave støpejernstårn med fine interiørdetaljer og fyrstasjonens beliggenhet som Riksantikvaren legger vekt på når det gjelder fyrstasjonens verneverdi.

Riksantikvaren finner videre at det er hjemmel for å frede det avsatte området, i henhold til bestemmelsen i § 19. Hele Røværsholmen hører naturlig med til fyrstasjonens nære omgivelser. Etter Riksantikvarens oppfatning er det nødvendig å frede det avsatte området for å oppnå hensikten med områdefredningen, nemlig å bevare virkningen av kulturminnene i miljøet.

Saksgang frem til fredningsvedtaket

Varsel om igangsettelse av fredningssak ble i samsvar med lov om kulturminner § 22.1 meddelt Kystverket 2. distrikt, Haugesund kommune og Rogaland fylkeskommune i brev av 6. september 1995. Samtidig ble meldingen kunngjort i Haugesunds Avis og Stavanger Aftenblad A/S. Det er kommet inn en (1) uttalelse til varselet, fra Haugesund kommune, Rådmannen i brev av 12. oktober 1995. Kommunen informerer om korrekt navnbruk som er Røværsholmen, og gir opplysninger vedrørende kommuneplanens arealdel og fyret.

Det ble deretter utarbeidet fredningsforslag som ble sendt på høring til berørte parter i brev av 5. januar 1998. Forslaget ble samtidig lagt ut til offentlig ettersyn i Haugsund kommune og i Rogaland fylkeskommune. Det er kommet inn en (1) uttalelse til fredningsforslaget fra Rogaland fylkeskommune, i brev av 25. mai 1998. Rogaland fylkeskommune har i Utvalg for kultur den 14. mai 1998 behandlet fredning av fyrstasjoner i Rogaland. Vedrørende Riksantikvarens forslag om å frede Røværsholmen fyrstasjon, er utvalget enstemmig positive til forslaget.

Fredningsforslaget av 5. januar 1998 ble i brev av 23. juni 1998 oversendt Haugesund kommune for behandling i kommunestyret.

Riksantikvaren har mottatt brev av 4. september 1998 fra Haugesund kommune, Rådmannen. Rådmannen viser til bystyrets behandling av 2. september 1998 der følgende vedtak ble fattet: "Haugesund bystyre støtter fredningsforslaget for Røværsholmen fyrstasjon."

Da Haugesund kommune slutter seg til fredningen, og på bakgrunn av ovenstående begrunnelse, finner Riksantikvaren det riktig å fatte vedtak om fredning av Røværsholmen fyrstasjon.

Opplysning om klageadgang og tinglysing

Riksantikvarens fredningsvedtak kan påklages til Miljøverndepartementet, jfr. forvaltningsloven § 28. Eventuell klage skal stiles Miljøverndepartementet, men sendes Riksantikvaren. Klagefrist er 3 uker innen mottakelsen av fredningsvedtaket.

Fredningsvedtaket vil bli tinglyst av Riksantikvaren i samsvar med lov om kulturminner § 22.5.

Vennlig hilsen

Nils Marstein
riksantikvar

Unni Grønn

Gjenpart
m/vedlegg:
- Miljøverndepartementet
- Kystdirektoratet
- Rogaland fylkeskommune, Kulturetaten
- Fylkesmannen i Rogaland, Miljøvernavd.

Vedlegg: - Kart, datert 23. september 1997
- Kopi av utdrag fra «Norges fyr» (Bjørkhaug, Poulsson - Oslo 1986), vedlegg 2.

Likelydende brev til:

Kystverket 2. distrikt
Postboks 466
5501 Haugesund

Haugesund kommune
Rådhusg. 66
5500 Haugesund

Rogaland fylkeskommune
Peder Klowsg. 27
P.b. 130
4001 Stavanger

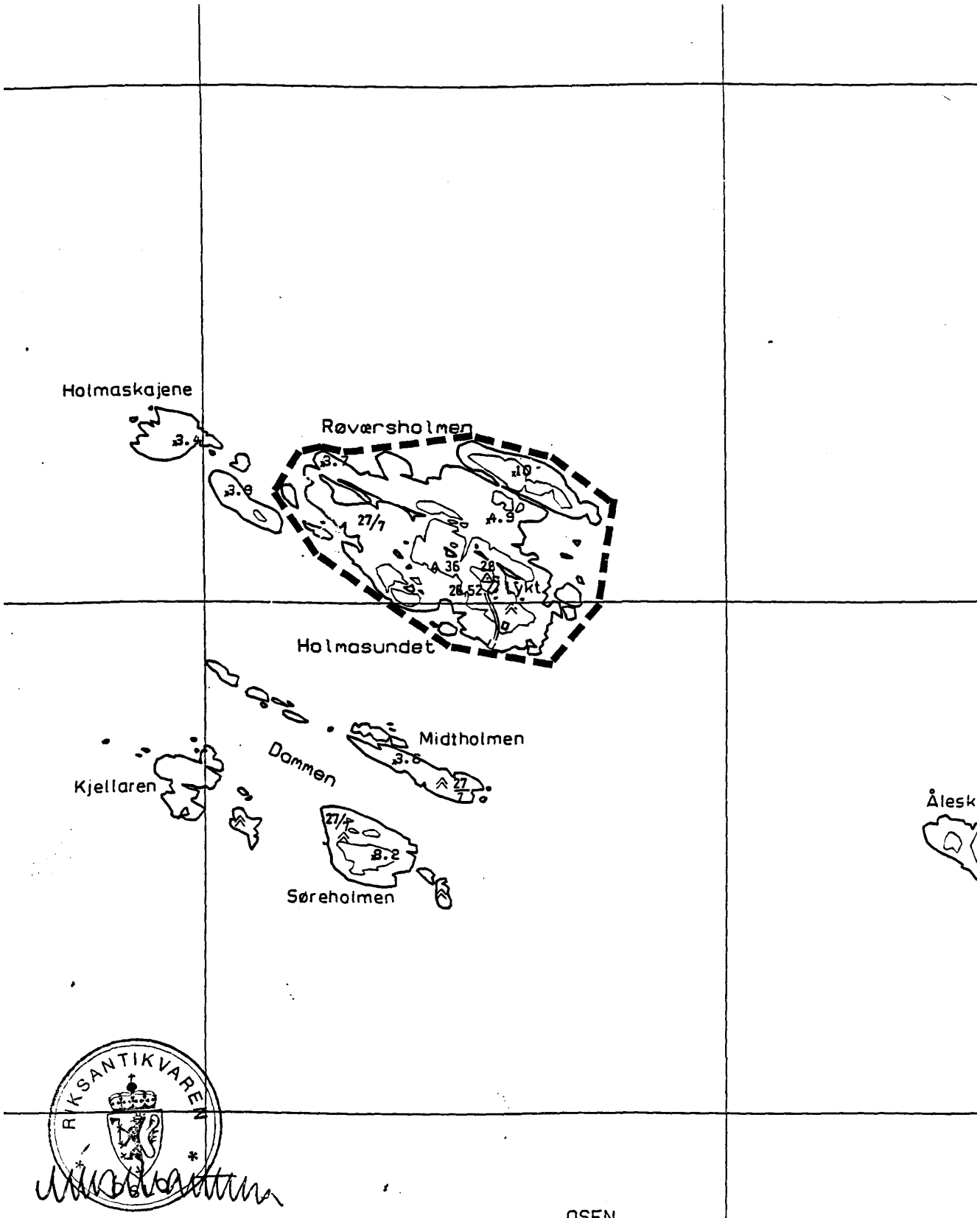

RØVÆRSHOLMEN FYRSTASJON (STATEN V/ KYSTVERKET)
GNR. 27, BNR. 7, HAUGESUND KOMMUNE

AVGRENSNING AV FREDNINGSOMR.

3.SEPTEMBER 1997, RIKSANTIKVAREN

Røværsholmen fyrstasjon

BELIGGENHET:
På nordligste holme i Røvær, ca. 12 km båtvei fra Haugesund. 59 27,1 5 04,2. G.nr. 27, b.nr. 7, Haugesund kommune

OPPRETTET:
1892

FYRBYGNING:
Rødt jerntårn 15,5 m

LYSKARAKTER:
Okk. 4 hvite, 5 fargede sektorer

LYSSTYRKE:
57 000 cd (2. orden)

LYSETS HØYDE:
22,5 m over høyvann

LYSVIDDE:
14,6 n mil

ENDRET:
1975 automatisert og avfolket

I januar 1890 ble det holdt et møte i Haugesund hvor fyrdirektøren, overlosen og representanter for sjømannsforeninger, dampskipsselskaper m.fl. drøftet fyrbelysningen i Haugesundsområdet.

I spørsmålet om plassering av et innseilingsfyr mente samtlige at Røværsholmen måtte velges.

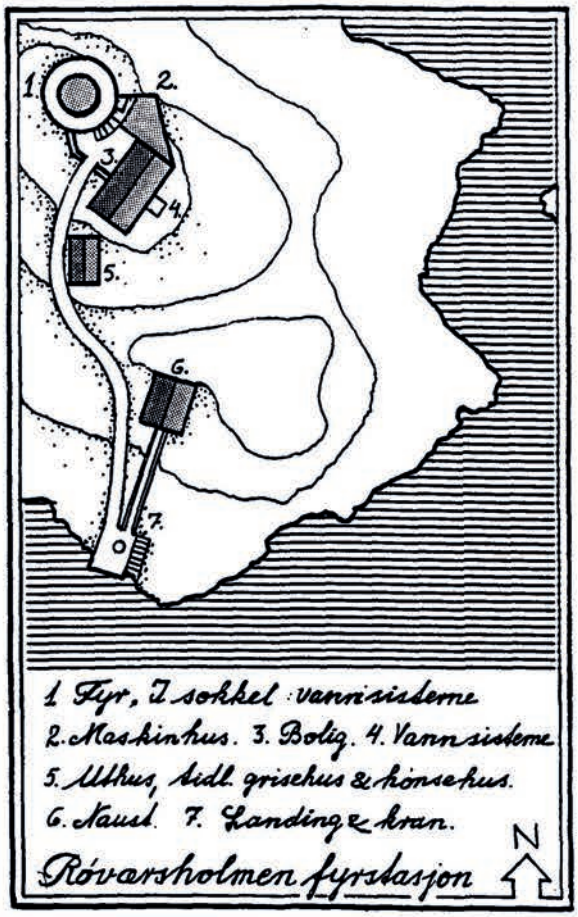

Røværsholmen fyrstasjon sett fra nordøst. Foto B. Bjørkhaug, 1972. Over: *Situasjonsplan: Tegning etter kroki fra 1954.*



191

Fyrstasjonen sett fra syd. Foto 1981.



Interiør fra lyktehuset. Merk linsestørrelsen, som delvis går utenfor bildets ramme. Foto 1981.

Utgiftene til et fyrtårn ble kalkulert til 63 000 kr. mot 30 000 kr. for et fyr bygd inne i selve Røvær. Årsaken til denne forskjell i pris var at Røværsholmen var et skjær som ofte ble overskyllet av sjøen. Det var derfor nødvendig med et støpejernstårn på steinsokkel.

Bevilgning til fyret ble gitt på budsjettet for 1891/92, og arbeidet tok til våren 1891.

En del huggen stein til tårnfoten ble hentet fra Lista, hvor det var stein til overs etter de to tårn som var tatt ned i 1873.

Støpejernstårnet og lykten ble levert fra Marinens Hovedverft i Horten.

I tårnet var det ikke små rom, og i et betongtilbygg til tårnet var det i tillegg til uterom også innredet stue og kjøkken. I et lite, separat uthus var det vedbod m.m.

Det ble videre satt opp et betongnaust med båtopptrekk, og et landingskar. På grunn av sjøpågang måtte båten som oftest heises opp, og om vinteren tas inn i naustet.

Betjeningen var overvokter med husstand samt en reserveassistent uten fast tjenestetid.

Etter at fyrstasjonen ble forandret til tørnstasjon i 1950-årene, bestod betjeningen av fyrmester og to fyrbetjenter.

I 1961 ble det installert elektrisk kraft med kraftlinje i sjøkabel fra Røvær.

I 1975 ble fyret automatisert og avfolket. Bygningene er beholdt.

Røværsholmen. Foto etter film på glassplate, Kystdirektoratet.